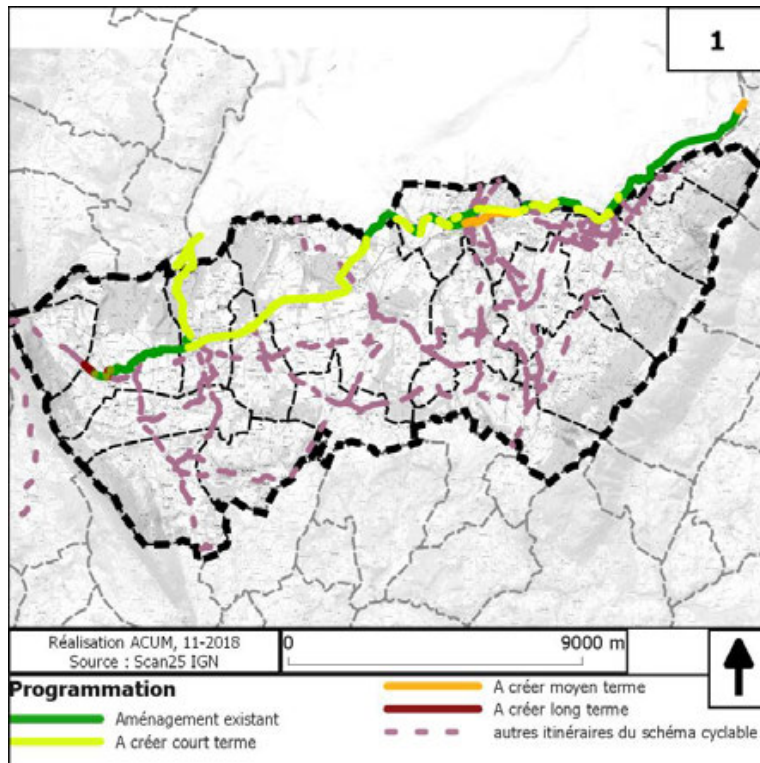
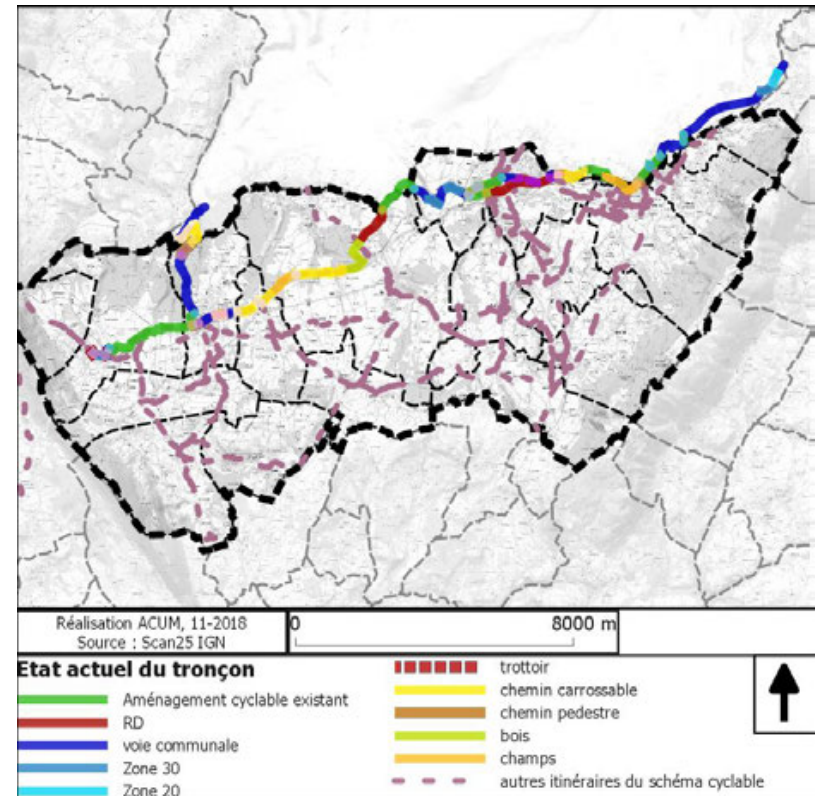


Itinéraire 1 : VIARHONA

Niveau de priorité (hiérarchie dans le schéma cyclable validé)	1-itinéraire européen-CD74-CCG
Programmation	Voir étude de faisabilité 2017
Maîtrise d'ouvrage	CCG
Communes concernées	Vulbens, Valleiry, Chenex, Viry, St Julien, Archamps
Longueur totale	35,380 KM (15 KM sur territoire CCG)
Coût global de l'opération (y/c points durs)	Voir étude de faisabilité 2017

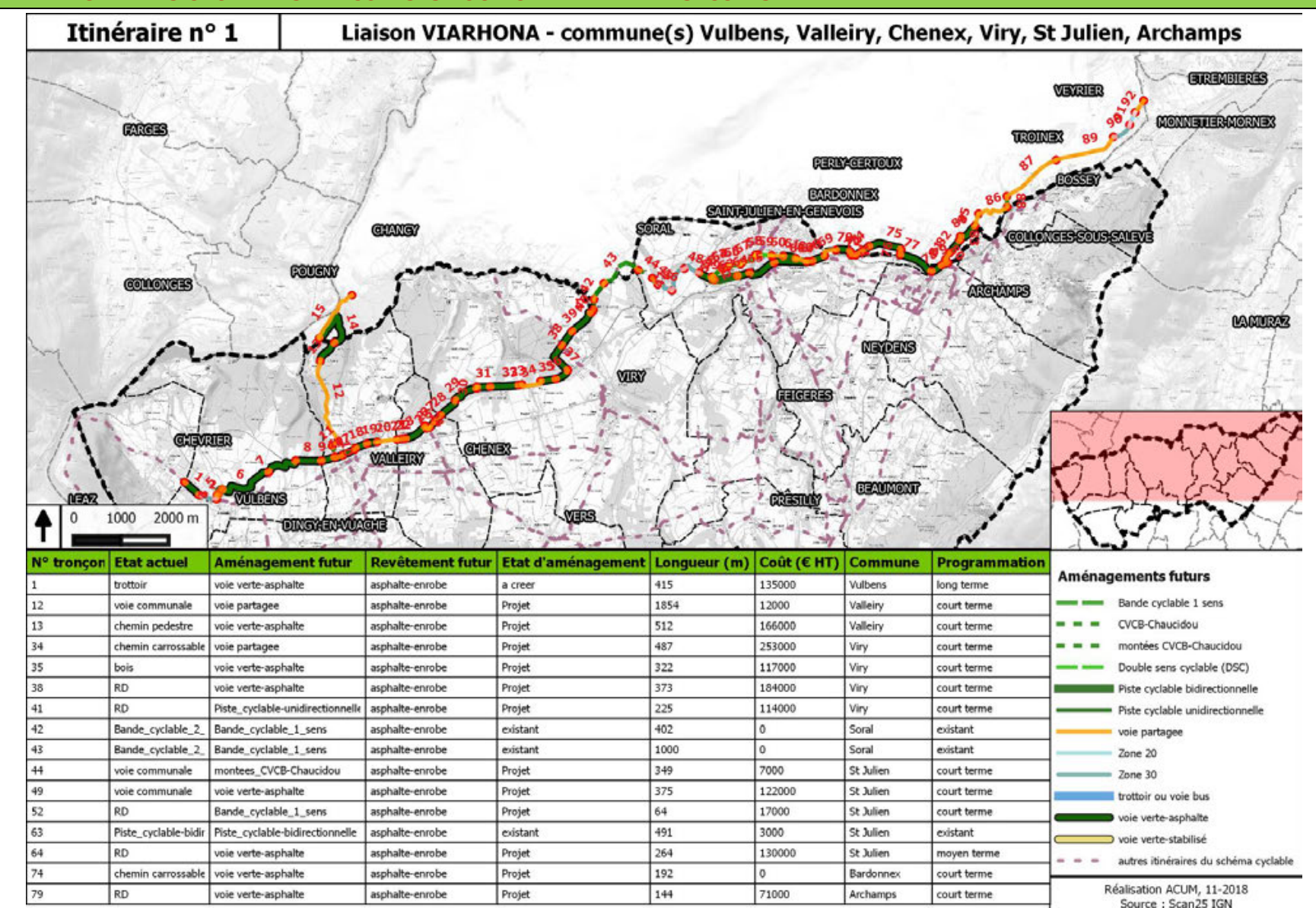


ETAT ACTUEL DE L'ITINERAIRE



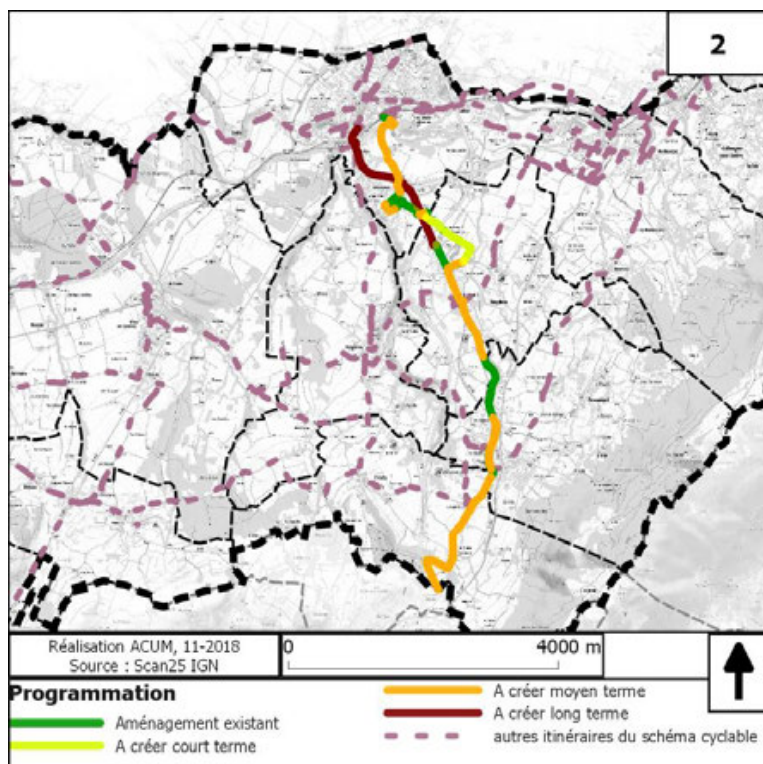
Avancement	Etat actuel 2018 : Maitrise d'oeuvre en cours Suite : voir étude de faisabilité 2017
Liste des procédures à mener	• voir étude de faisabilité 2017
Concertation à organiser avec	• voir étude de faisabilité 2017

AMENAGEMENTS CYCLABLES PRECONISES POUR UN ITINERAIRE SECURISE

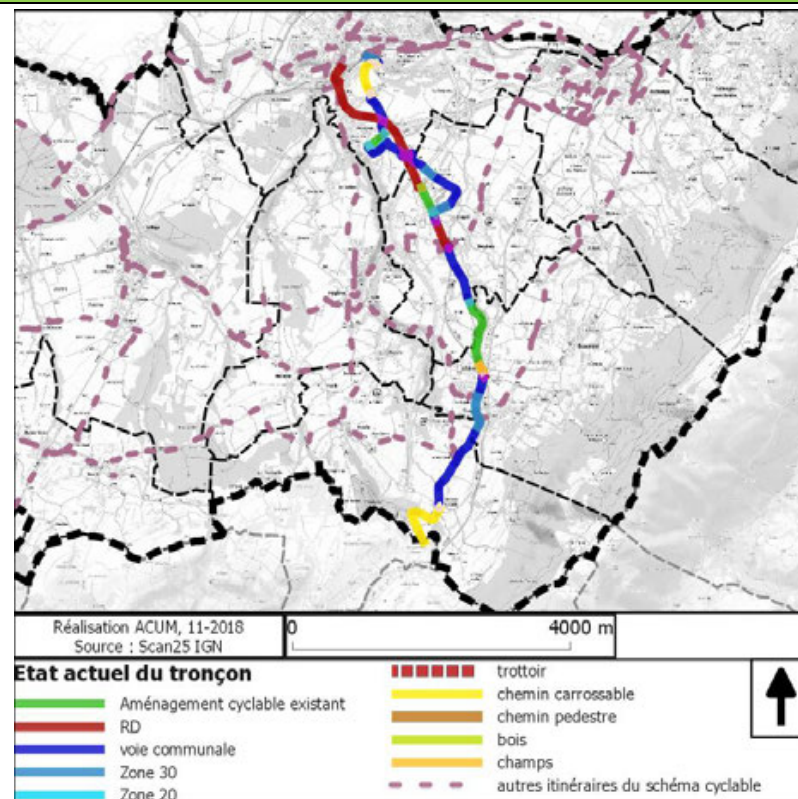


Itinéraire 2 : ST JULIEN-PRESILLY

Niveau de priorité (hiérarchie dans le schéma cyclable validé)	2-axe structurant CCG
Programmation	Voir étude de faisabilité 2017
Maîtrise d'ouvrage	CCG
Communes concernées	St Julien, Neydens, Beaumont, Presilly
Longueur totale	13,390 KM (10 KM à moyen terme)
Coût global de l'opération (y/c points durs)	Voir étude de faisabilité 2017

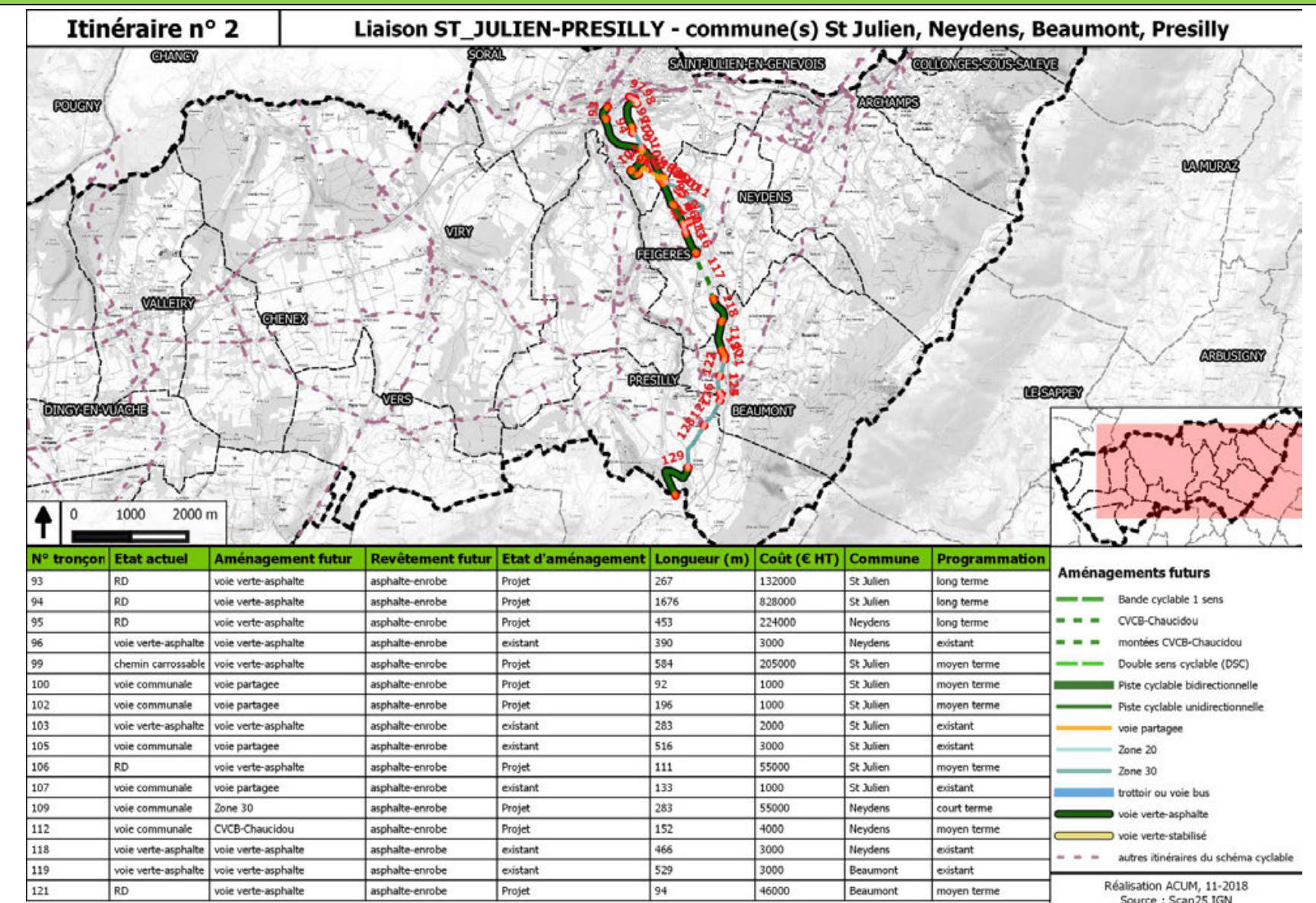


ETAT ACTUEL DE L'ITINERAIRE



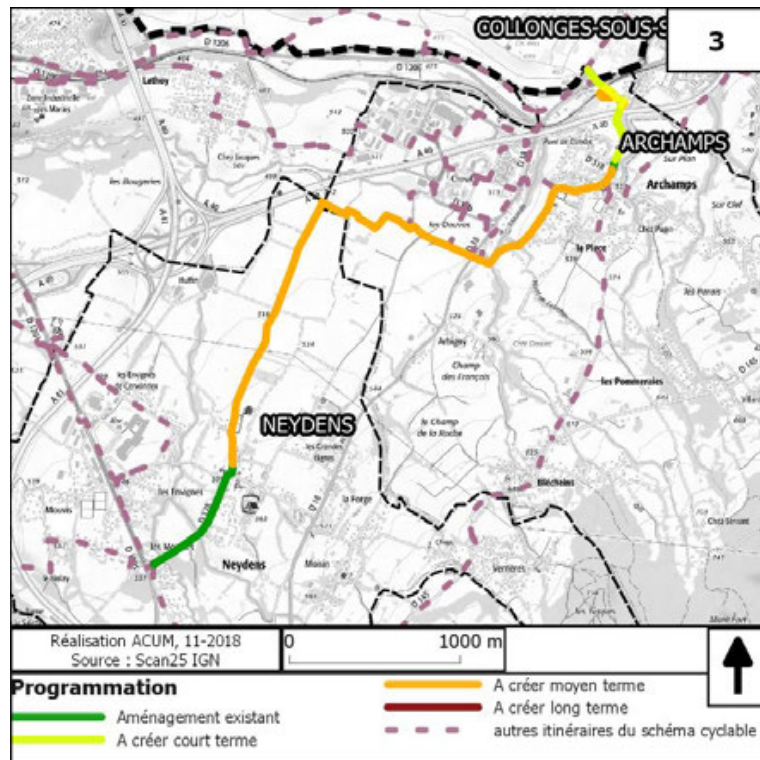
Avancement	Etat actuel 2018 : Maitrise d'oeuvre en cours Suite : voir etude faisabilite 2017 /
Liste des procédures à mener	<ul style="list-style-type: none"> voir étude de faisabilité 2017
Concertation à organiser avec	<ul style="list-style-type: none"> voir étude de faisabilité 2017

AMENAGEMENTS CYCLABLES PRECONISES POUR UN ITINERAIRE SECURISE

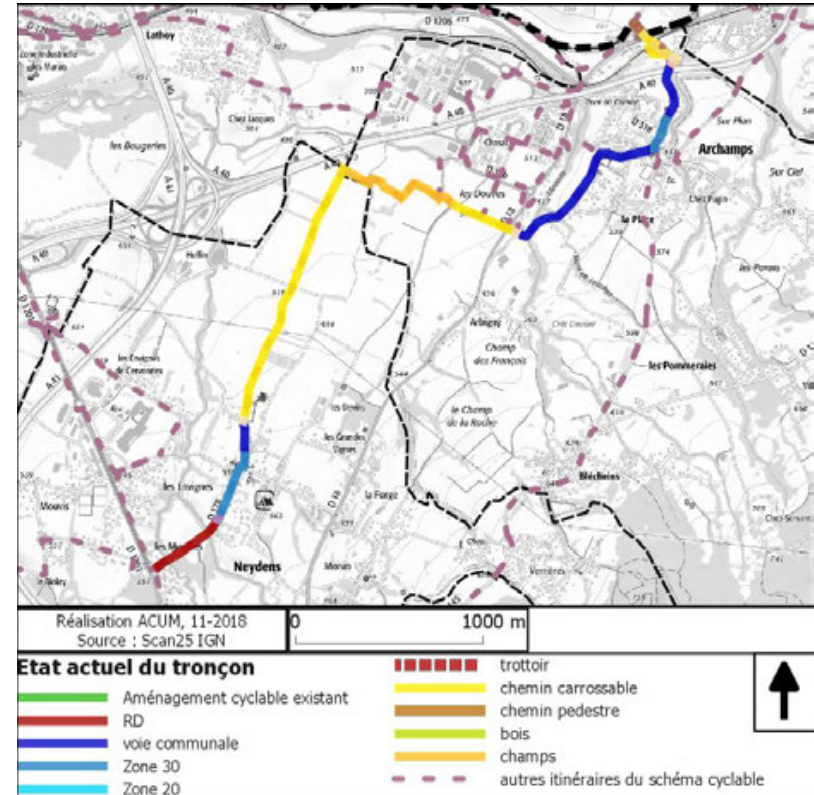


Itinéraire 3 : CROIX DE ROZON-NEYDENS

Niveau de priorité (hiérarchie dans le schéma cyclable validé)	2-axe structurant CCG
Programmation	Voir étude de faisabilité 2017
Maîtrise d'ouvrage	CCG
Communes concernées	Archamps, Neydens
Longueur totale	5,700 KM
Coût global de l'opération (y/c points durs)	Voir étude de faisabilité 2017

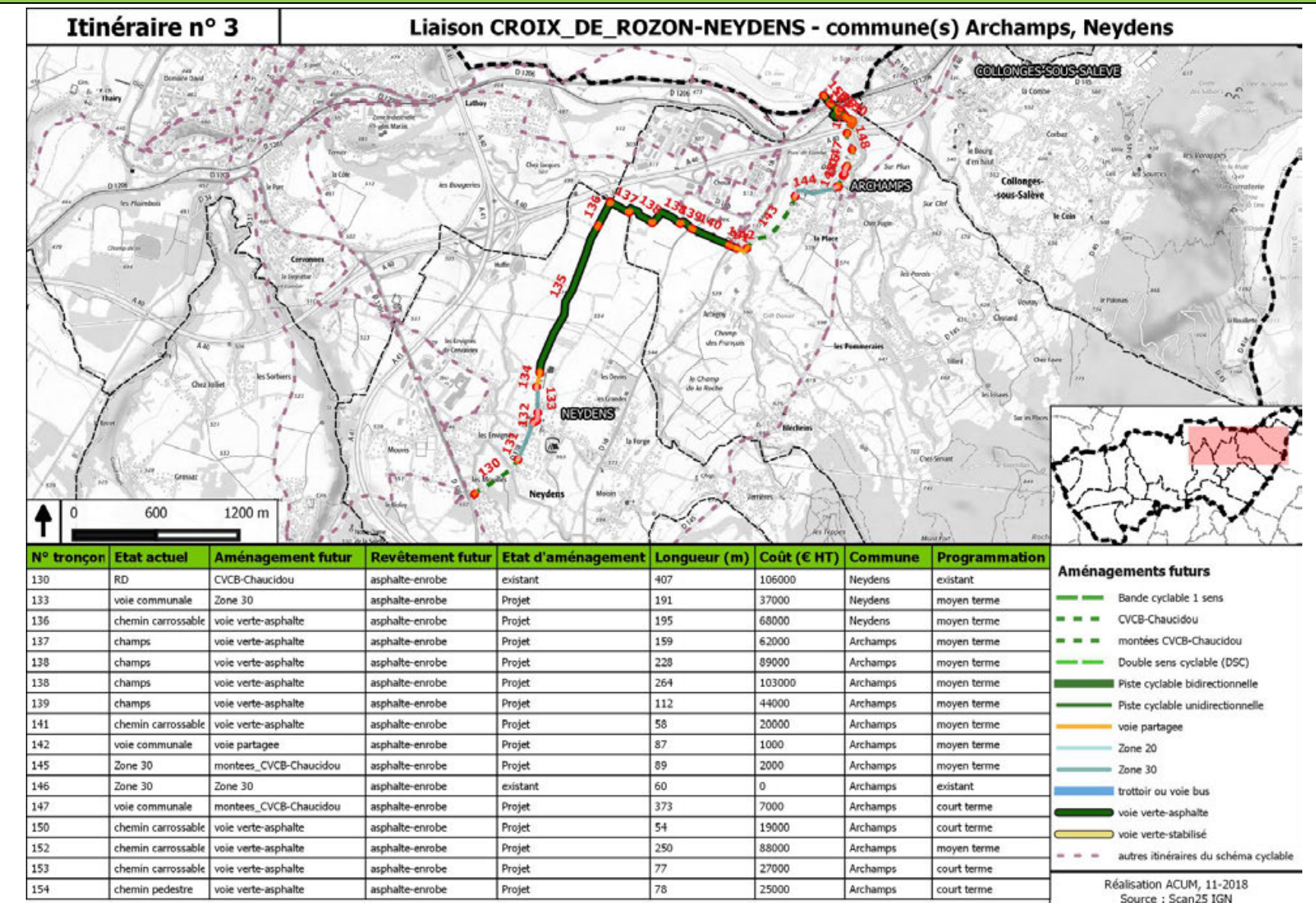


ETAT ACTUEL DE L'ITINERAIRE



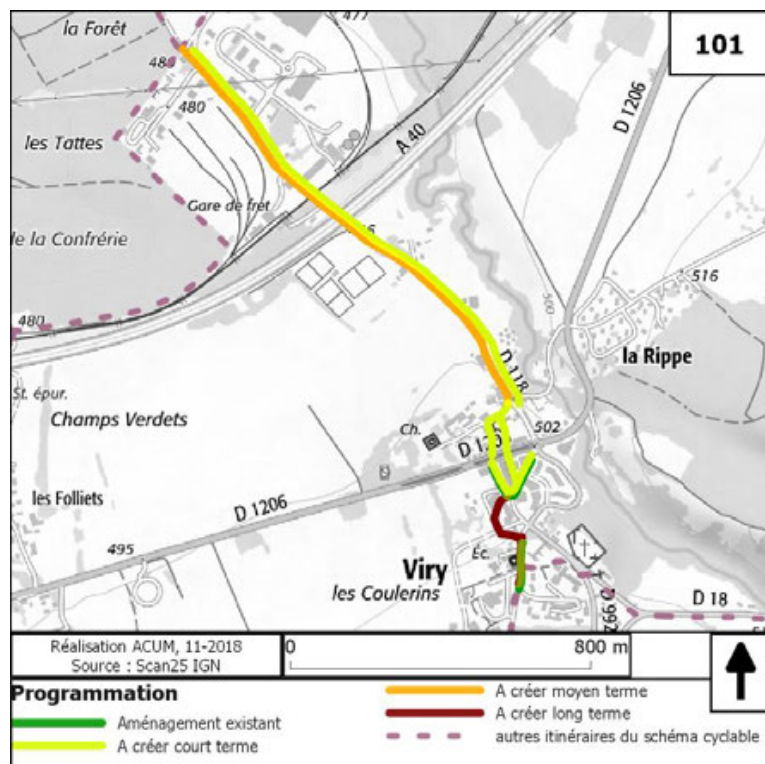
Avancement	Etat actuel 2018 : Maitrise d'oeuvre en cours Suite : voir etude faisabilite 2017 /
Liste des procédures à mener	• voir étude de faisabilité 2017
Concertation à organiser avec	• voir étude de faisabilité 2017

AMENAGEMENTS CYCLABLES PRECONISES POUR UN ITINERAIRE SECURISE

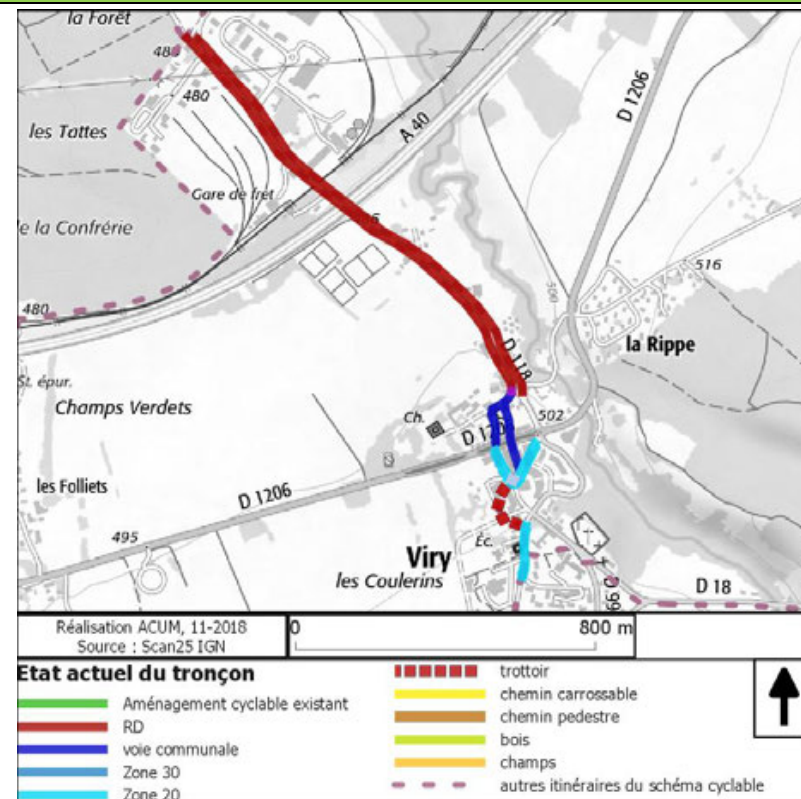


Itinéraire 101 : VIRY-VIARHONA

Niveau de priorité (hiérarchie dans le schéma cyclable validé)	3-itineraires_intercommunaux
Programmation	2019-2022
Maîtrise d'ouvrage	communale
Communes concernées	Viry
Longueur totale	3,800 KM
Coût global de l'opération (y/c points durs)	1296000 € HT

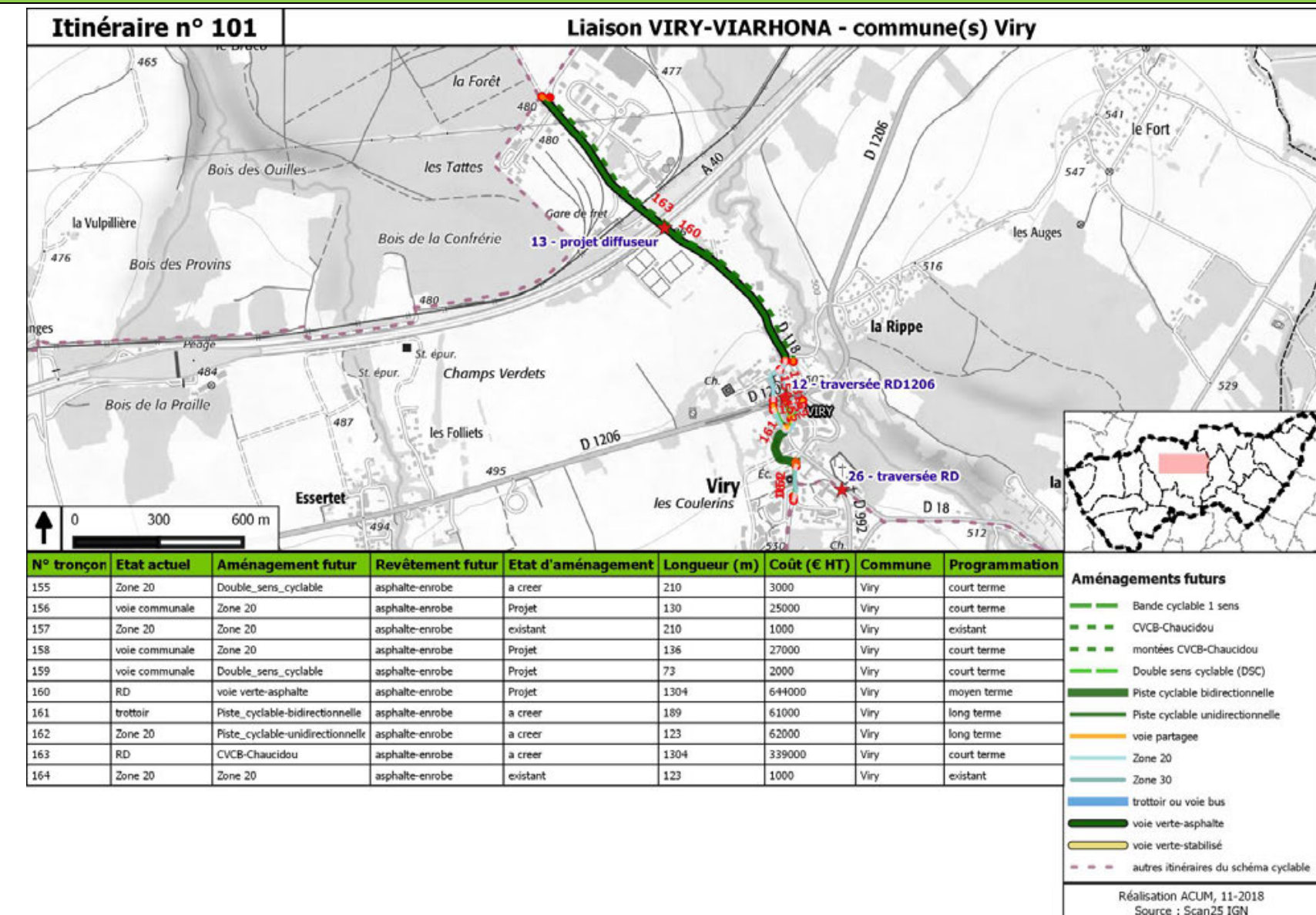


ETAT ACTUEL DE L'ITINERAIRE



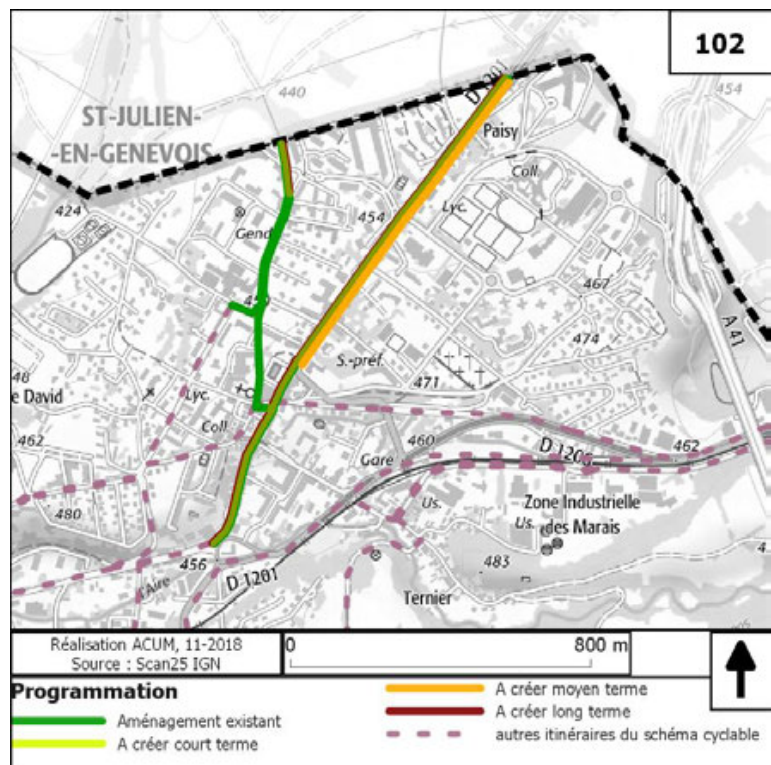
Avancement	Etat actuel 2018 : Demande à ATMB et au CD74 pour intégrer l'itinéraire dans le projet de diffuseur Suite : Etude de faisabilité / Maitrise d'oeuvre
Liste des procédures à mener	•
Concertation à organiser avec	• CD74 - ATMB

AMENAGEMENTS CYCLABLES PRECONISES POUR UN ITINERAIRE SECURISE

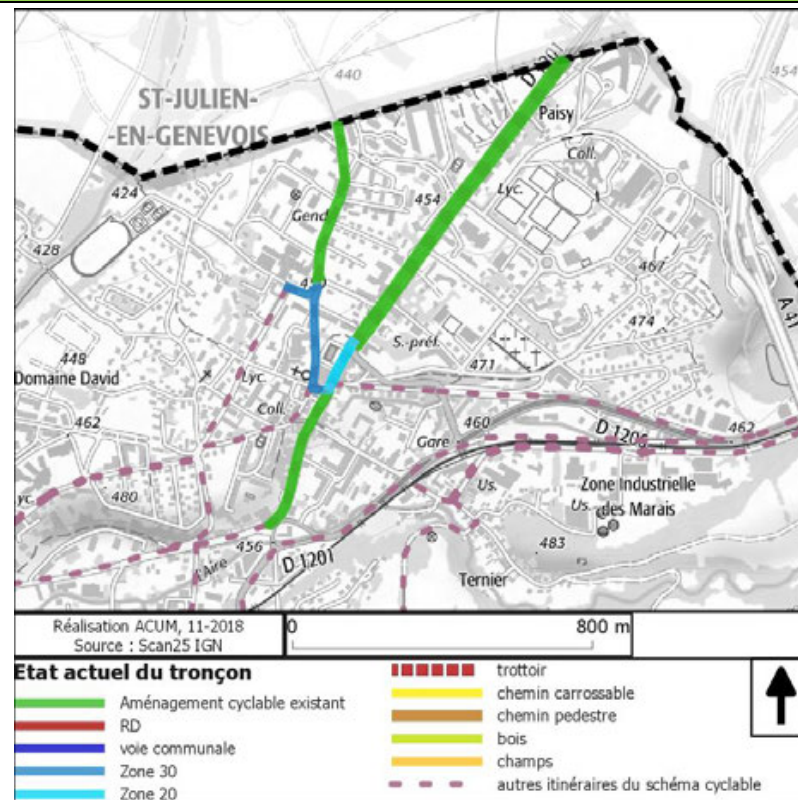


Itinéraire 102 : ST JULIEN-PERLY CERTOUX

Niveau de priorité (hiérarchie dans le schéma cyclable validé)	3-itineraires_intercommunaux
Programmation	2022-2026
Maîtrise d'ouvrage	communale
Communes concernées	St Julien
Longueur totale	6,070 KM
Coût global de l'opération (y/c points durs)	1209000 € HT

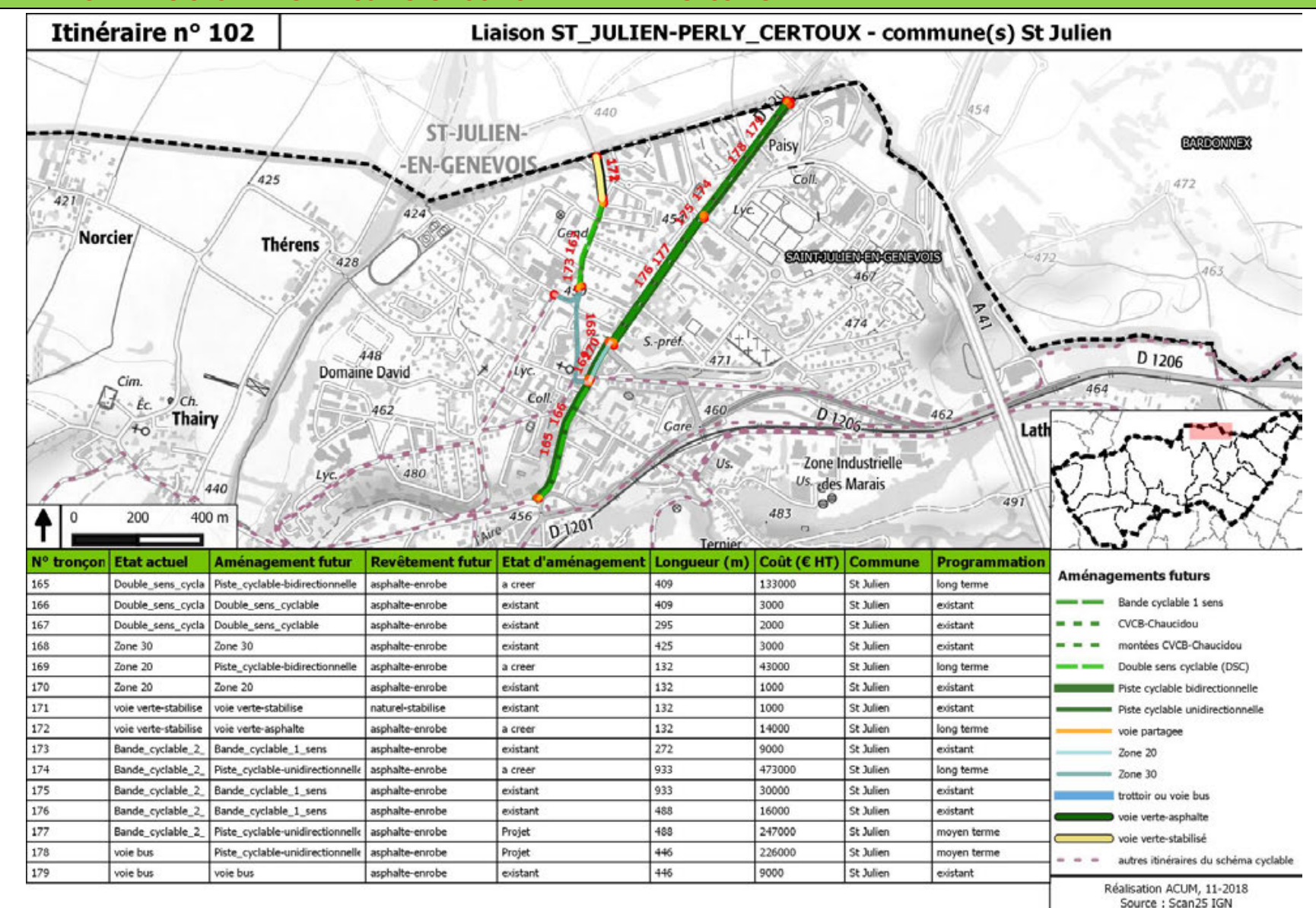


ETAT ACTUEL DE L'ITINERAIRE



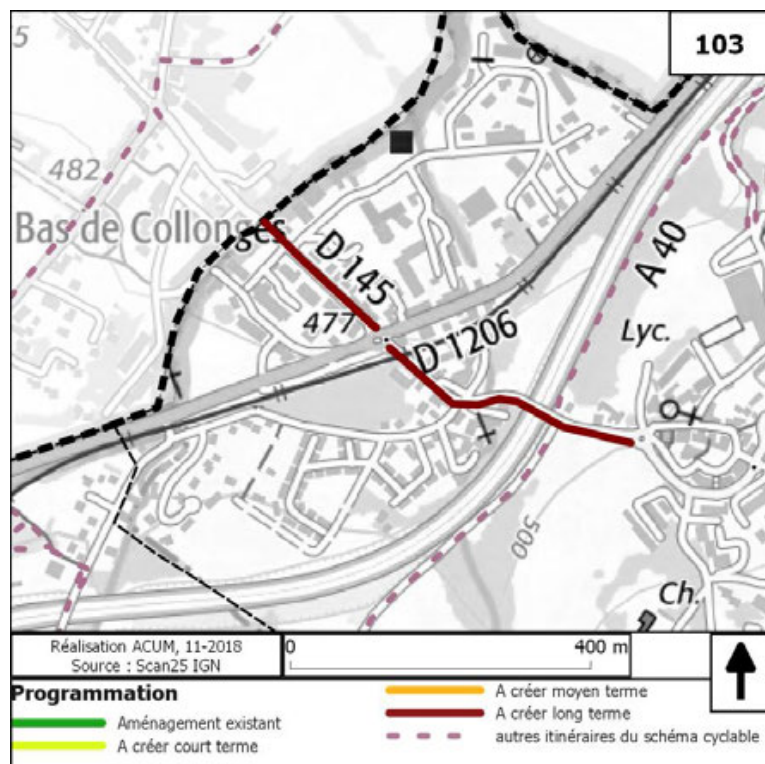
Avancement	Etat actuel 2018 : Projet de tramway Suite : Maitrise d'oeuvre /
Liste des procédures à mener	•
Concertation à organiser avec	• Suisse

AMENAGEMENTS CYCLABLES PRECONISES POUR UN ITINERAIRE SECURISE

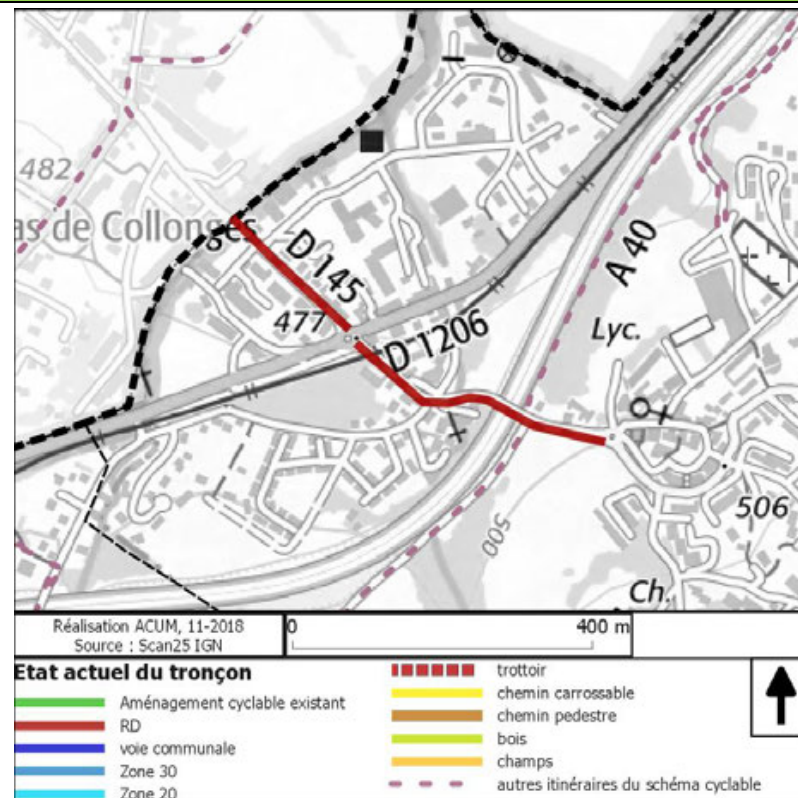


Itinéraire 103 : COLLONGES-CROIX DE ROZON

Niveau de priorité (hiérarchie dans le schéma cyclable validé)	3-itineraires_intercommunaux
Programmation	2026-2030
Maîtrise d'ouvrage	communale
Communes concernées	Collonges-sous-Saleve
Longueur totale	0,570 KM
Coût global de l'opération (y/c points durs)	471000 € HT

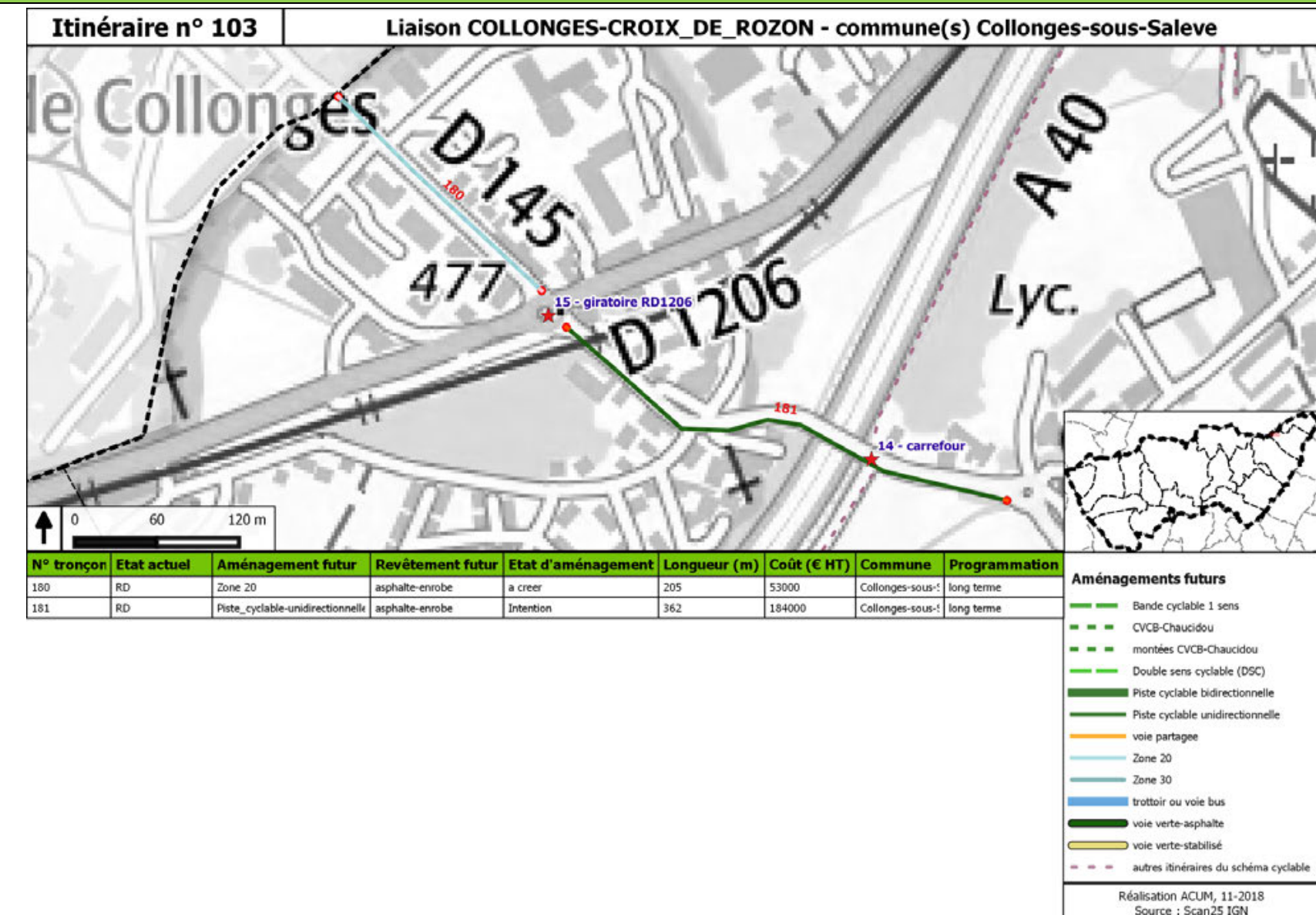


ETAT ACTUEL DE L'ITINERAIRE



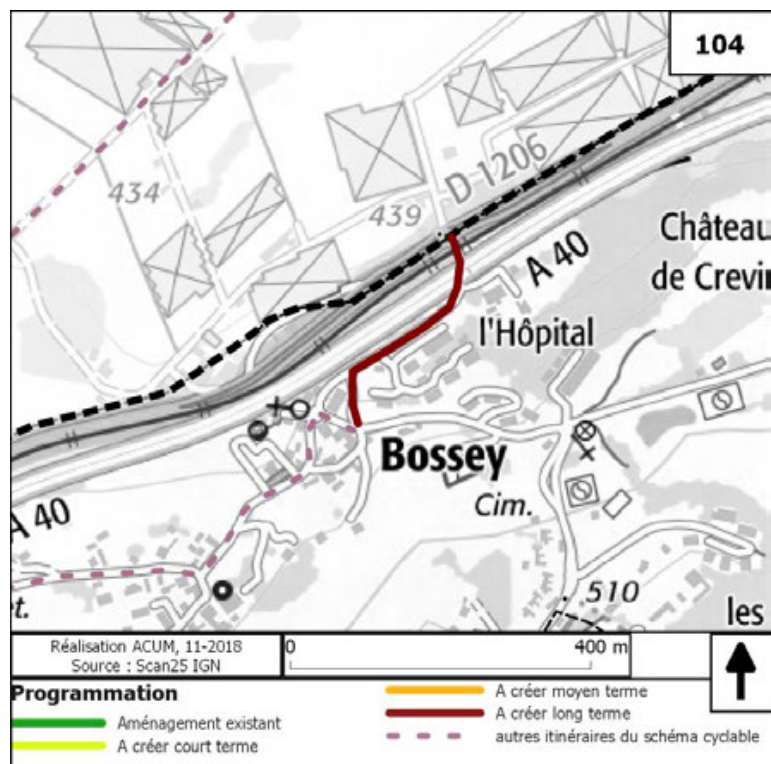
Avancement	Etat actuel 2018 : Réflexion communale Suite : Etude de faisabilité / Maitrise d'oeuvre
Liste des procédures à mener	•
Concertation à organiser avec	• CD74 - Suisse

AMENAGEMENTS CYCLABLES PRECONISES POUR UN ITINERAIRE SECURISE

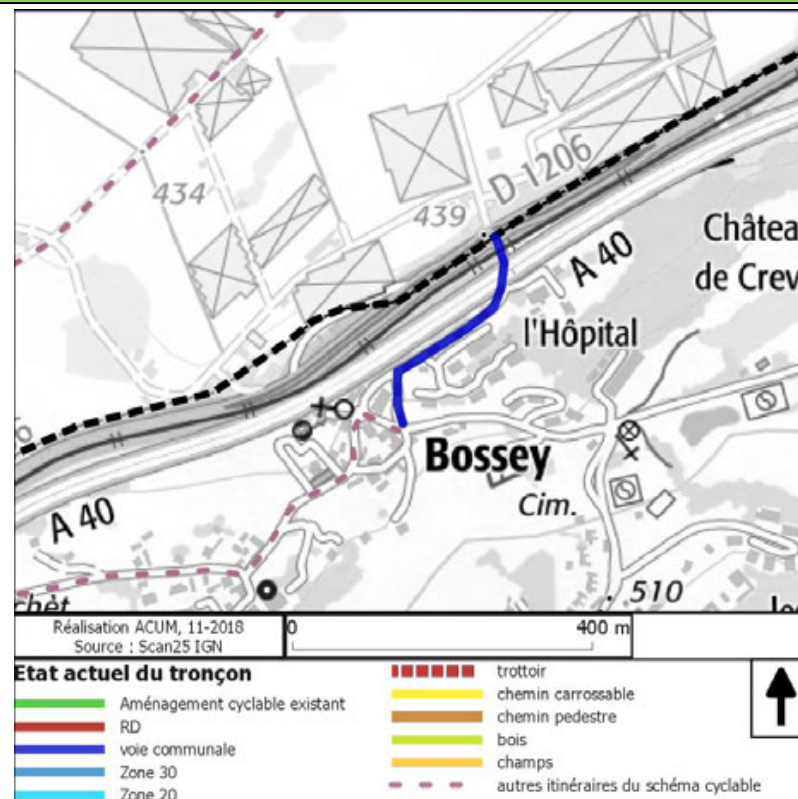


Itinéraire 104 : BOSSEY-FRONTIERE

Niveau de priorité (hiérarchie dans le schéma cyclable validé)	3-itineraires_intercommunaux
Programmation	2026-2030
Maîtrise d'ouvrage	communale
Communes concernées	Bossey
Longueur totale	0,320 KM
Coût global de l'opération (y/c points durs)	359000 € HT

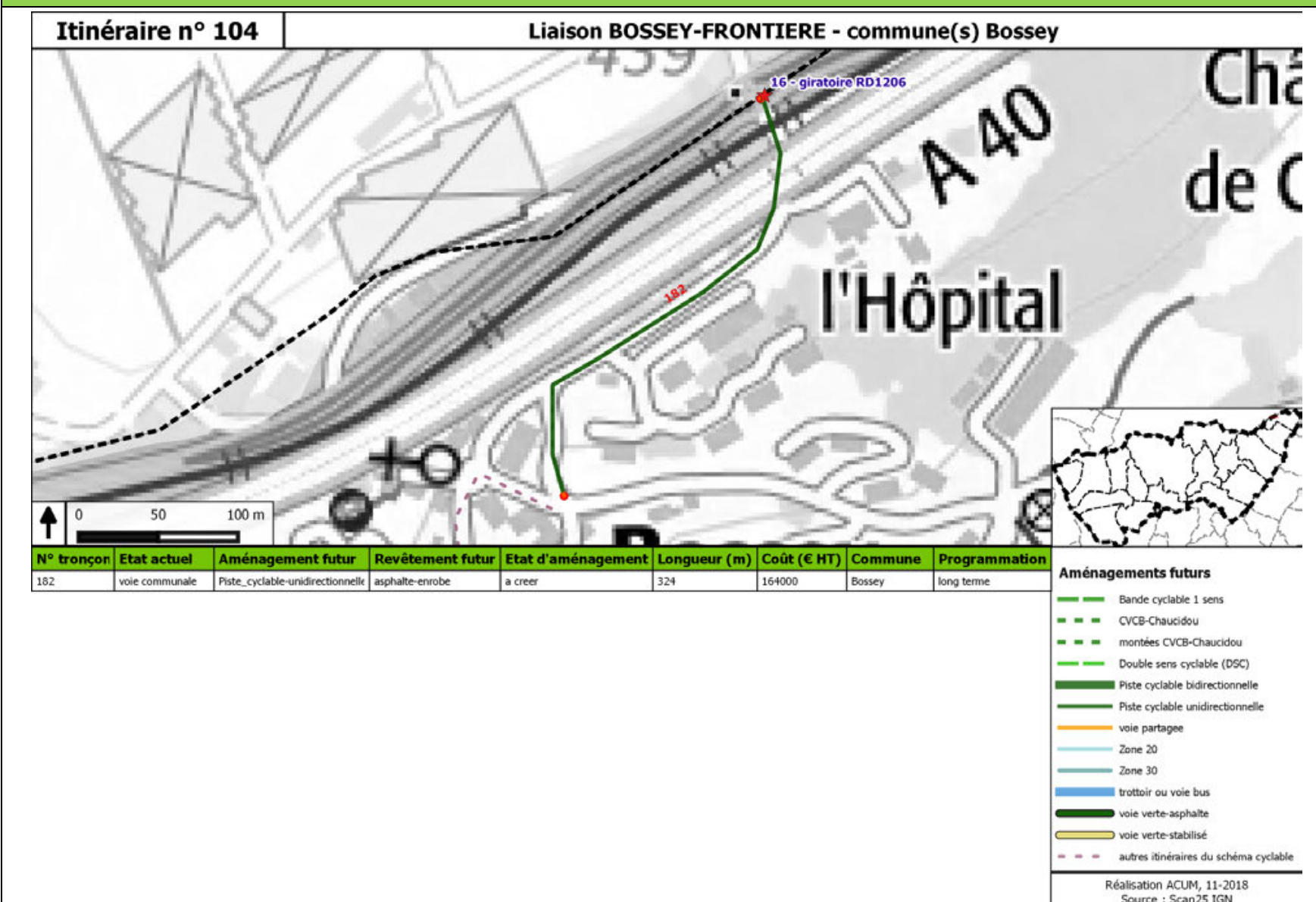


ETAT ACTUEL DE L'ITINERAIRE



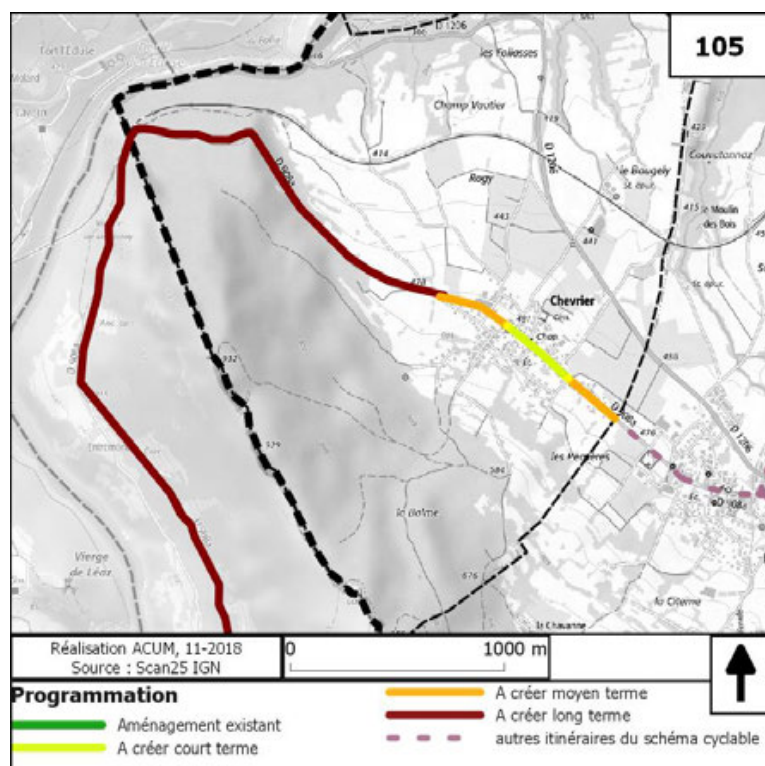
Avancement	Etat actuel 2018 : Réflexion communale Suite : Etude de faisabilité / Maitrise d'oeuvre
Liste des procédures à mener	•
Concertation à organiser avec	• CD74 - Suisse

AMENAGEMENTS CYCLABLES PRECONISES POUR UN ITINERAIRE SECURISE

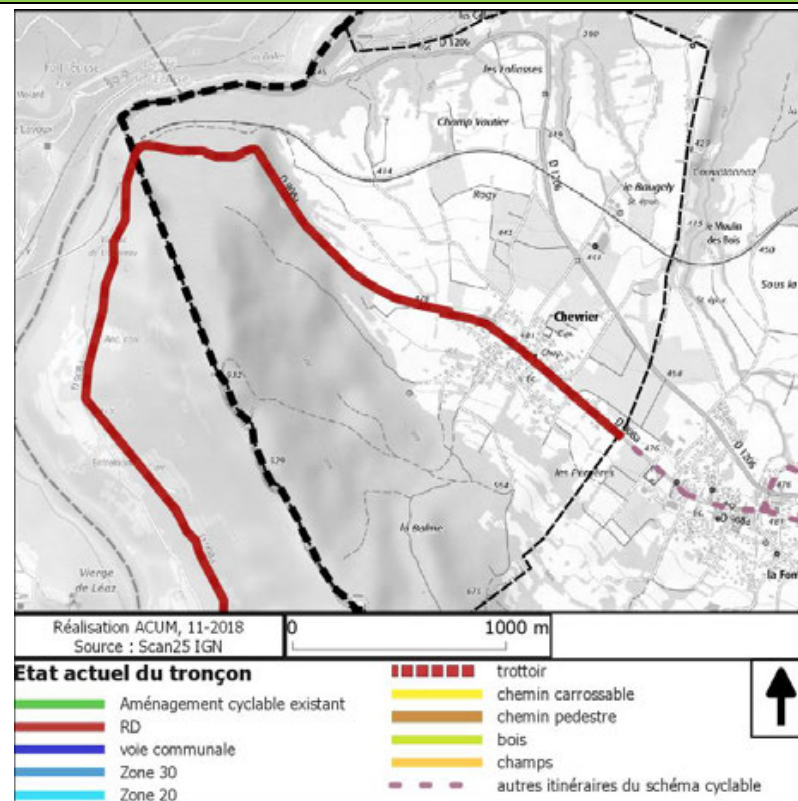


Itinéraire 105 : VIARHONA-AMELIORATIONS CHEVRIER

Niveau de priorité (hiérarchie dans le schéma cyclable validé)	3-itineraires_intercommunaux
Programmation	2019-2022
Maîtrise d'ouvrage	communale
Communes concernées	Chevrier
Longueur totale	2,860 KM
Coût global de l'opération (y/c points durs)	988000 € HT

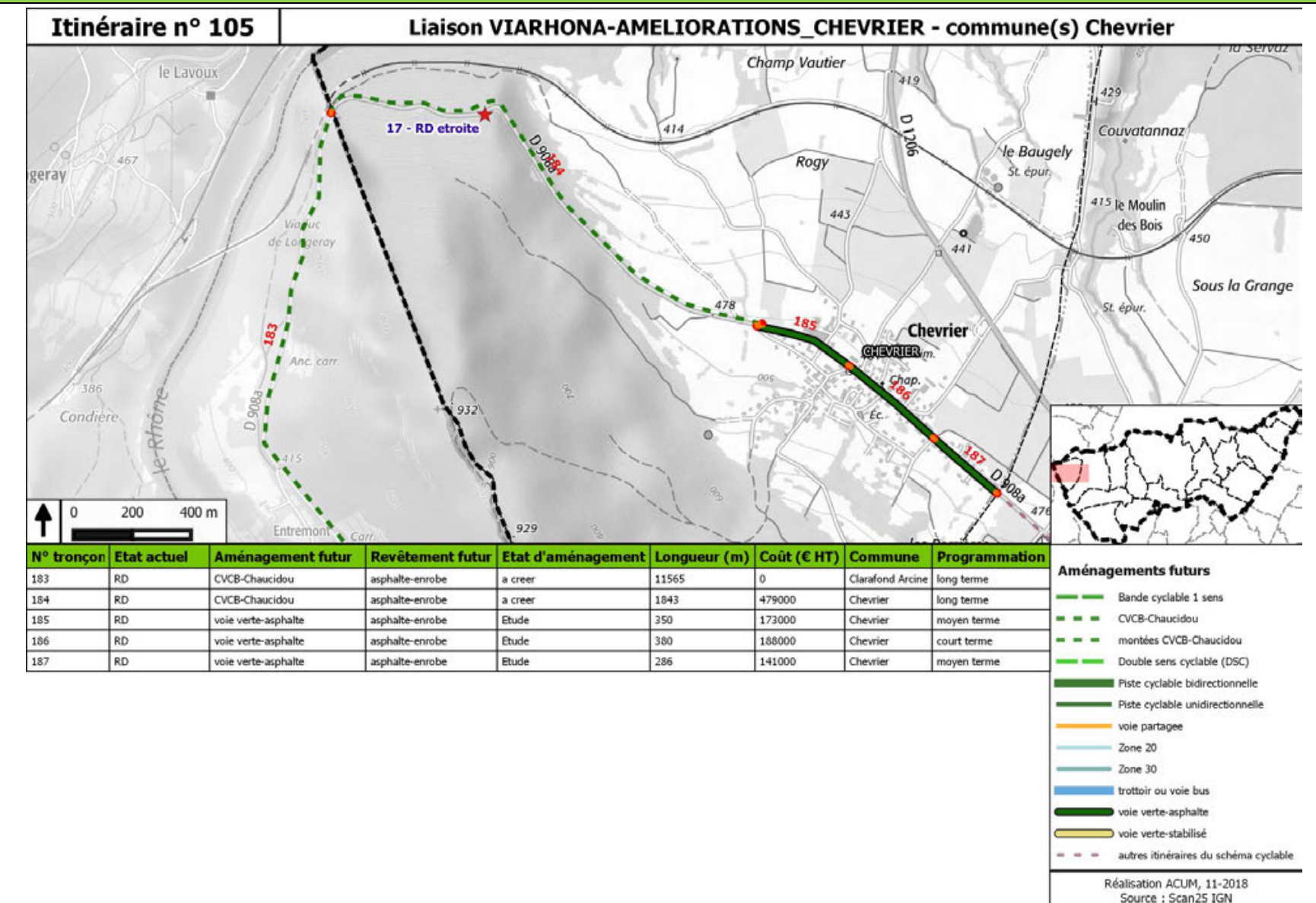


ETAT ACTUEL DE L'ITINERAIRE



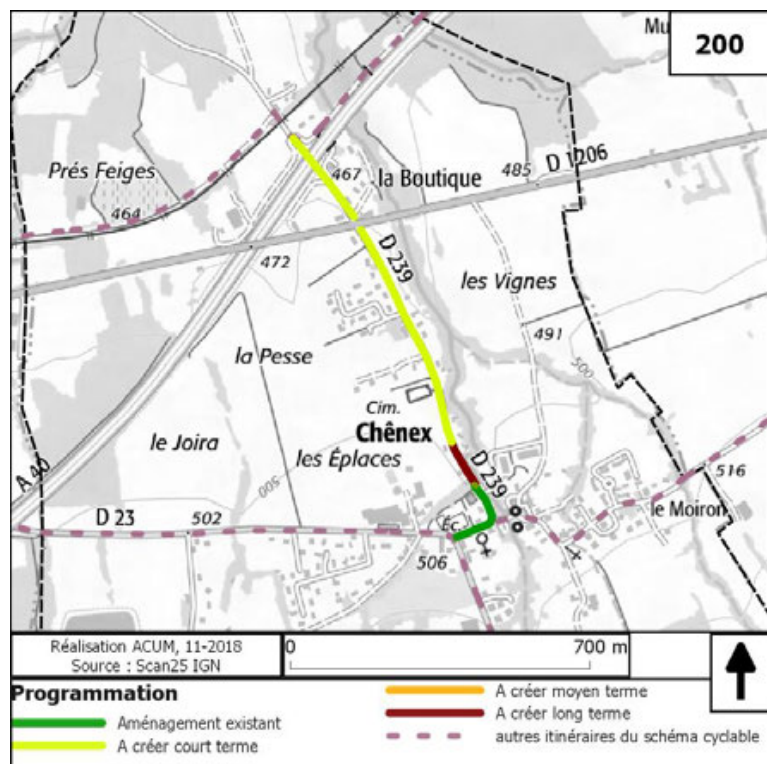
Avancement	Etat actuel 2018 : Maitrise d'oeuvre en cours Suite : /
Liste des procédures à mener	•
Concertation à organiser avec	• CD74

AMENAGEMENTS CYCLABLES PRECONISES POUR UN ITINERAIRE SECURISE

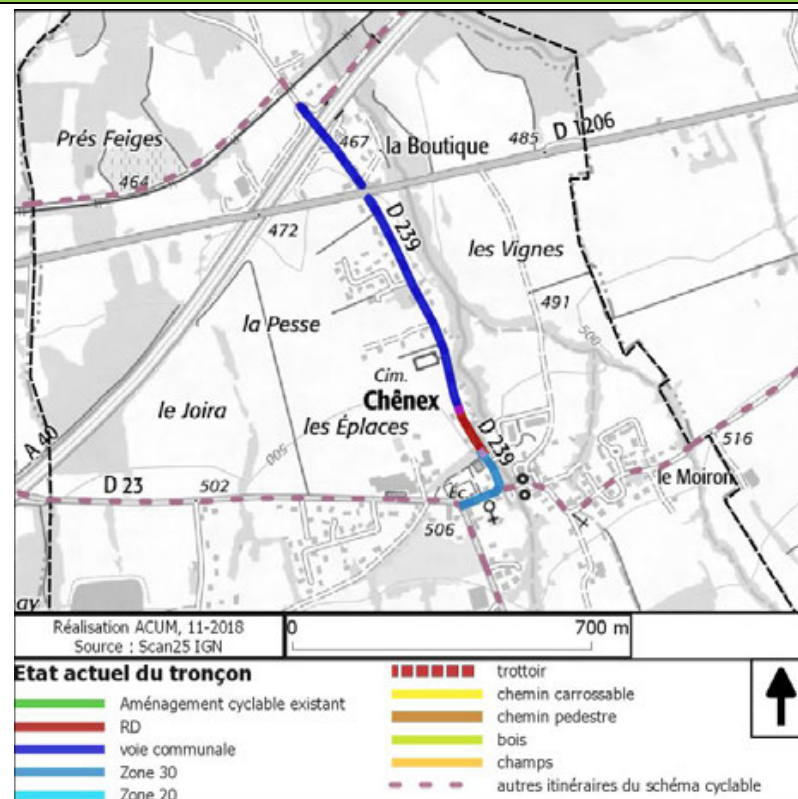


Itinéraire 200 : CHENEX-VIARHONA

Niveau de priorité (hiérarchie dans le schéma cyclable validé)	3-itineraires_intercommunaux
Programmation	2019-2022
Maîtrise d'ouvrage	communale
Communes concernées	Chenex
Longueur totale	1,070 KM
Coût global de l'opération (y/c points durs)	177000 € HT

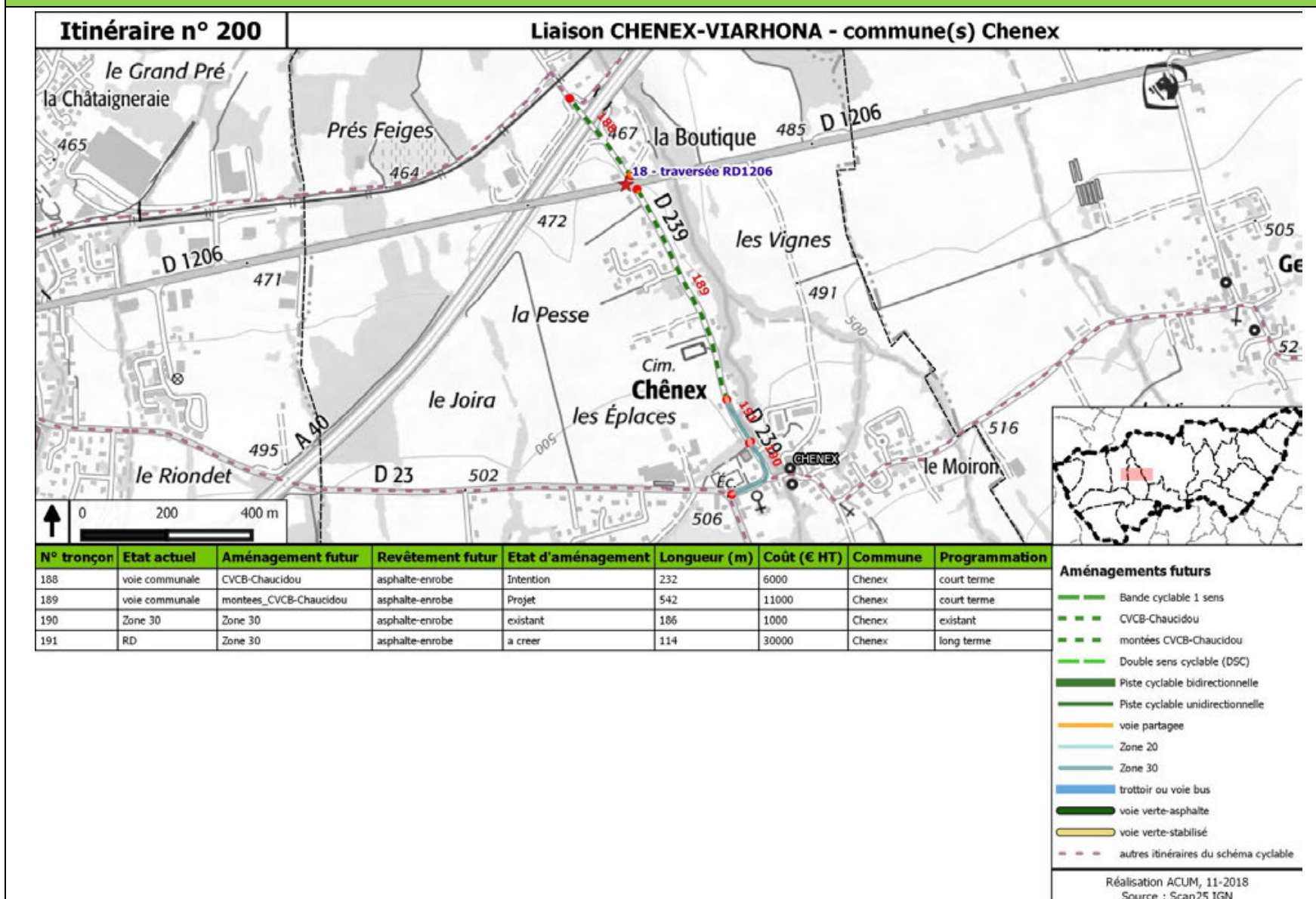


ETAT ACTUEL DE L'ITINERAIRE



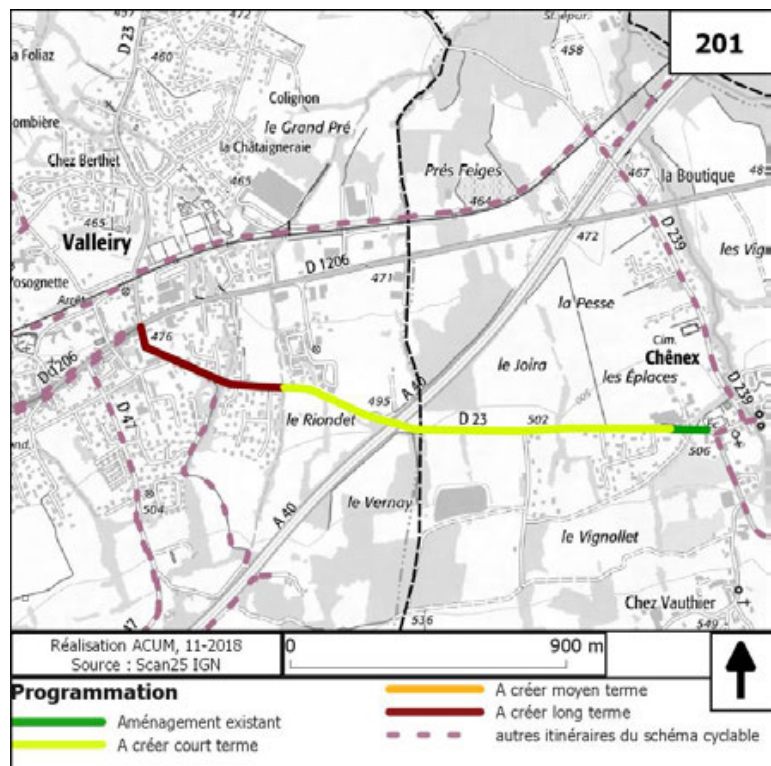
Avancement	Etat actuel 2018 : Réflexion communale Suite : Maitrise d'oeuvre /
Liste des procédures à mener	•
Concertation à organiser avec	• CD74

AMENAGEMENTS CYCLABLES PRECONISES POUR UN ITINERAIRE SECURISE

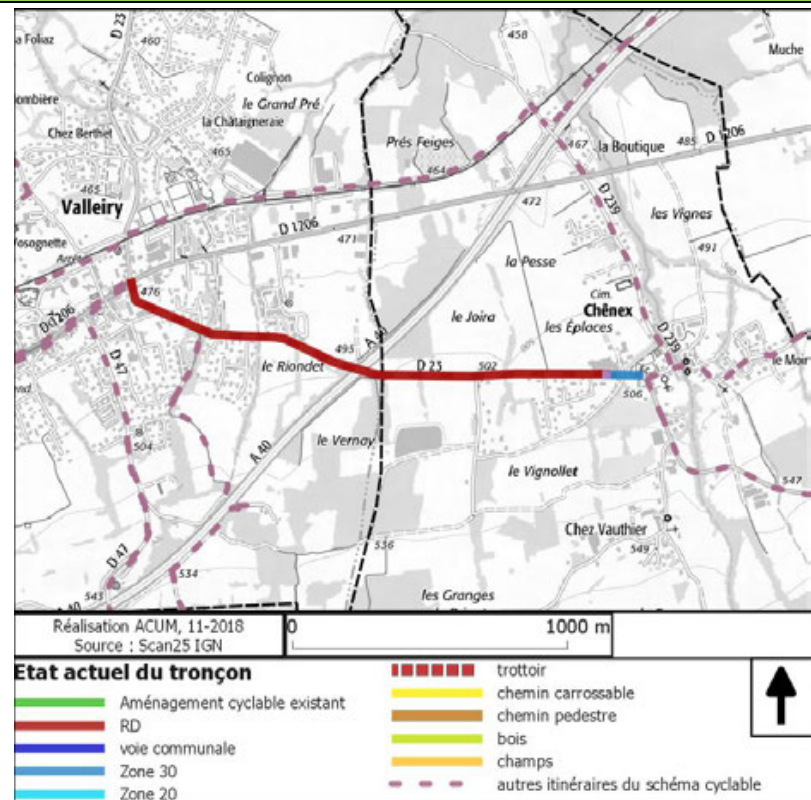


Itinéraire 201 : VALLEIRY-CHENEX

Niveau de priorité (hiérarchie dans le schéma cyclable validé)	3-itineraires_intercommunaux
Programmation	2019-2022
Maîtrise d'ouvrage	communale
Communes concernées	Valleiry, Chenex
Longueur totale	1,950 KM
Coût global de l'opération (y/c points durs)	477000 € HT

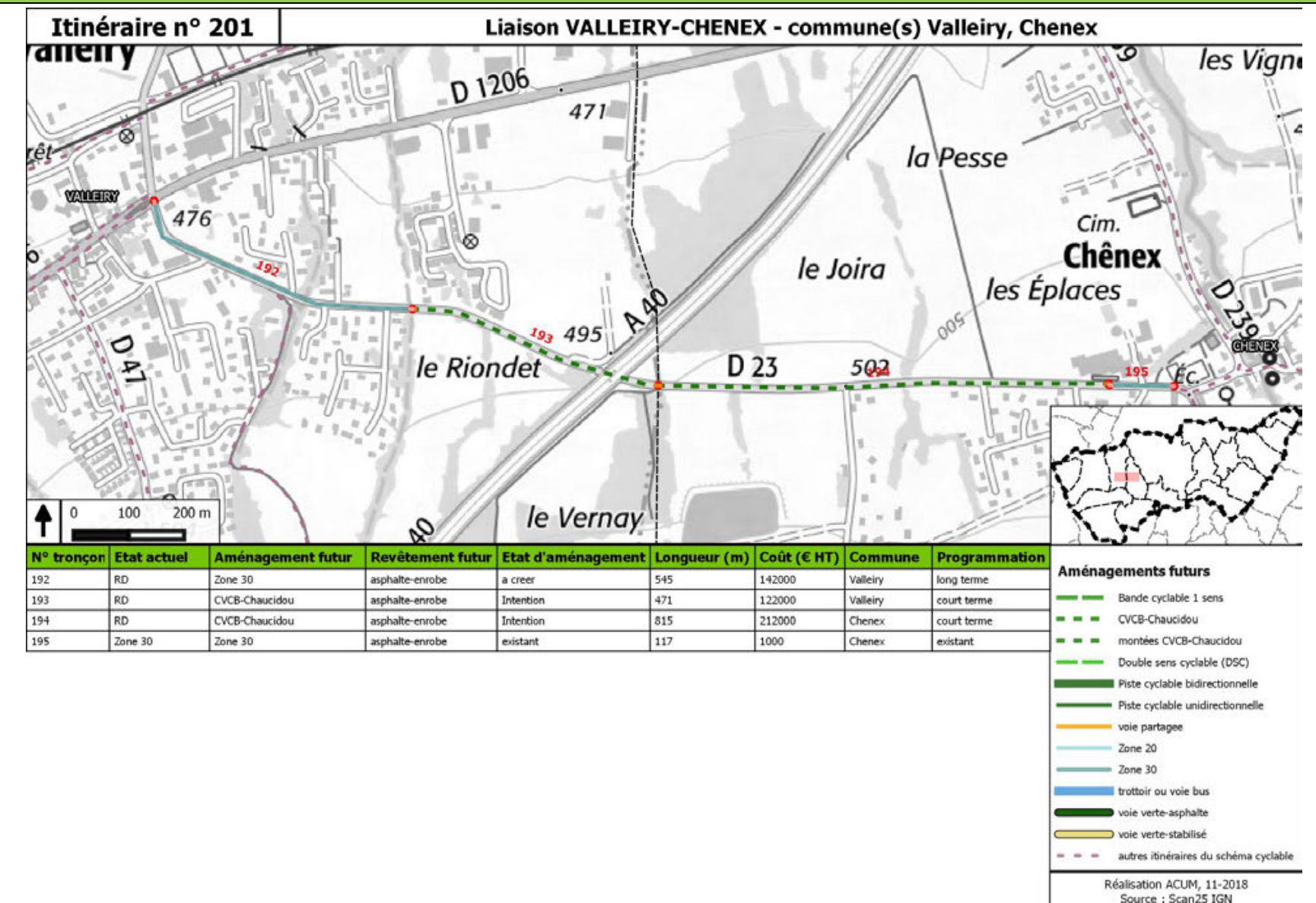


ETAT ACTUEL DE L'ITINERAIRE



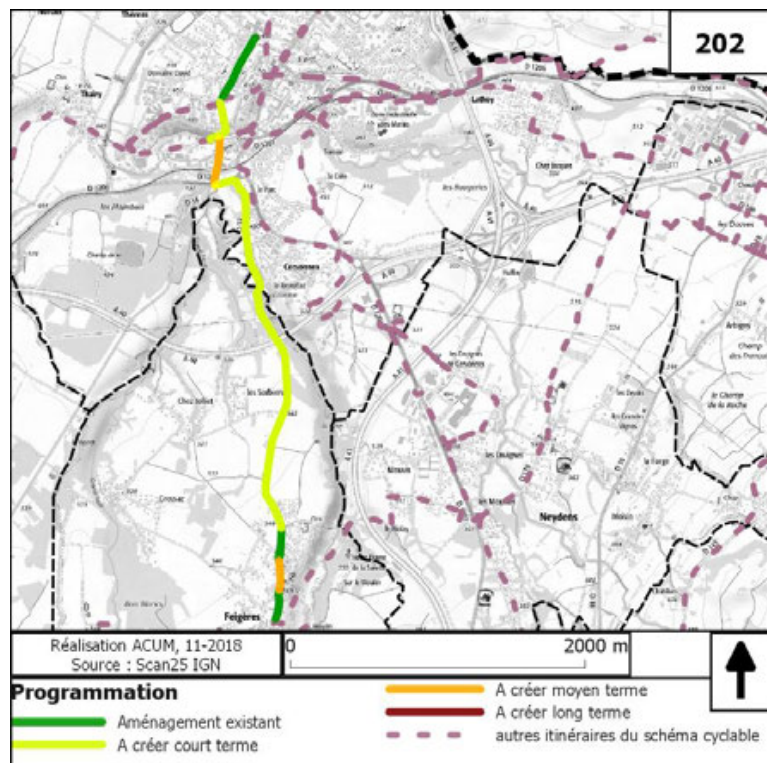
Avancement	Etat actuel 2018 : Réflexion communale Suite : Maitrise d'oeuvre /
Liste des procédures à mener	•
Concertation à organiser avec	• CD74

AMENAGEMENTS CYCLABLES PRECONISES POUR UN ITINERAIRE SECURISE

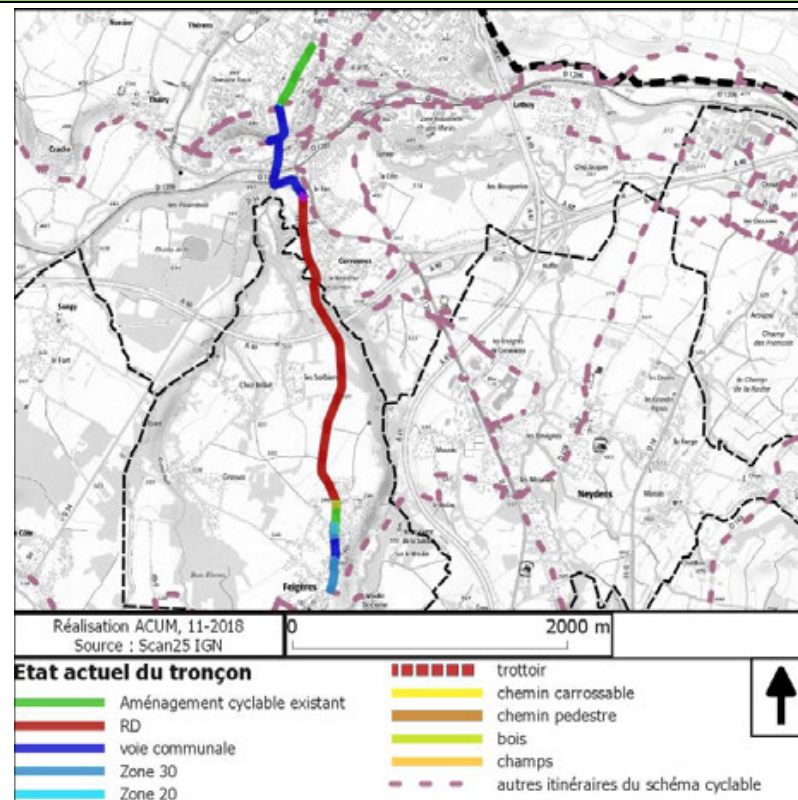


Itinéraire 202 : ST JULIEN-FEIGERES

Niveau de priorité (hiérarchie dans le schéma cyclable validé)	3-itineraires_intercommunaux
Programmation	2019-2022
Maîtrise d'ouvrage	communale
Communes concernées	St Julien, Feigères
Longueur totale	4,380 KM
Coût global de l'opération (y/c points durs)	1978000 € HT

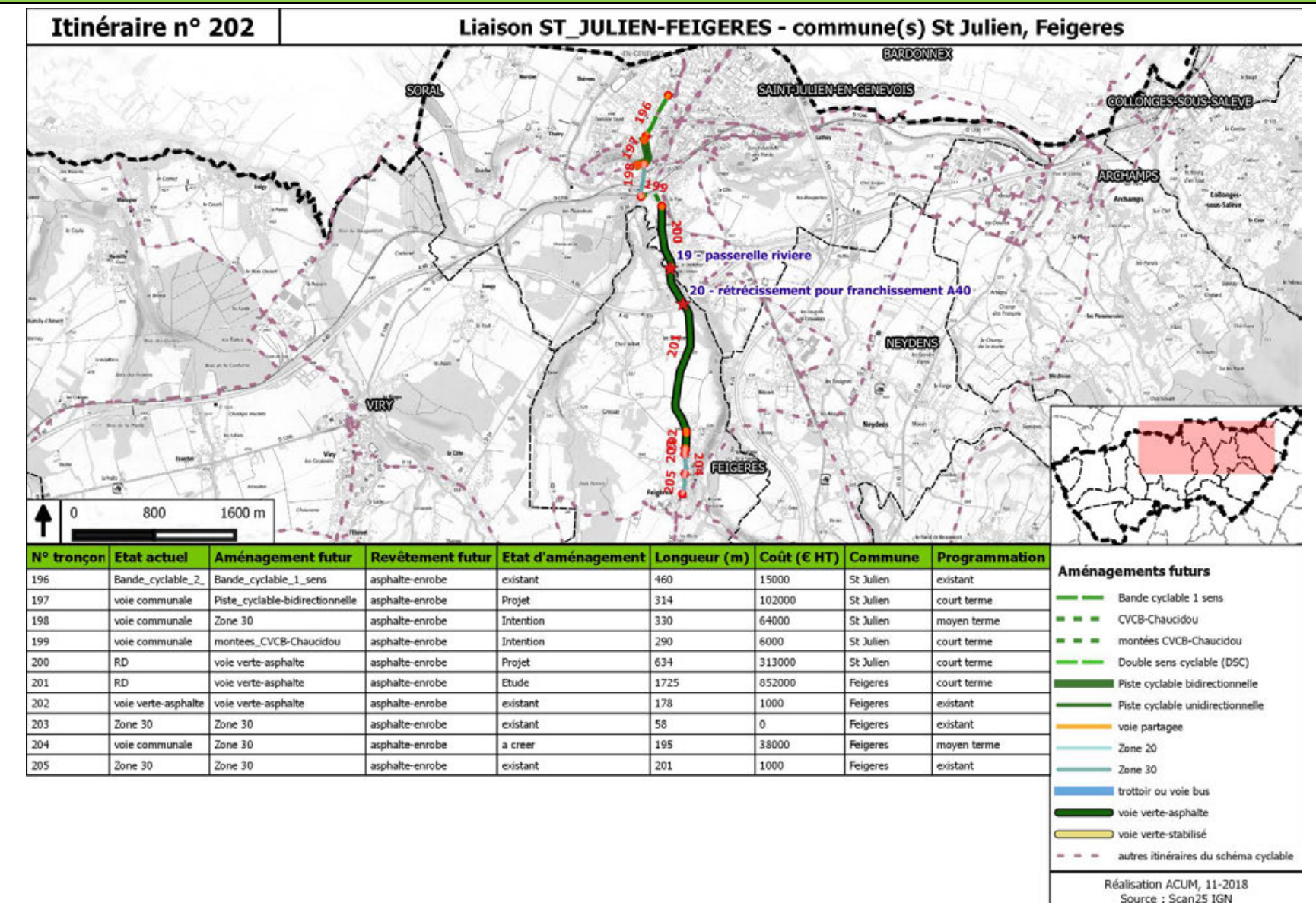


ETAT ACTUEL DE L'ITINERAIRE



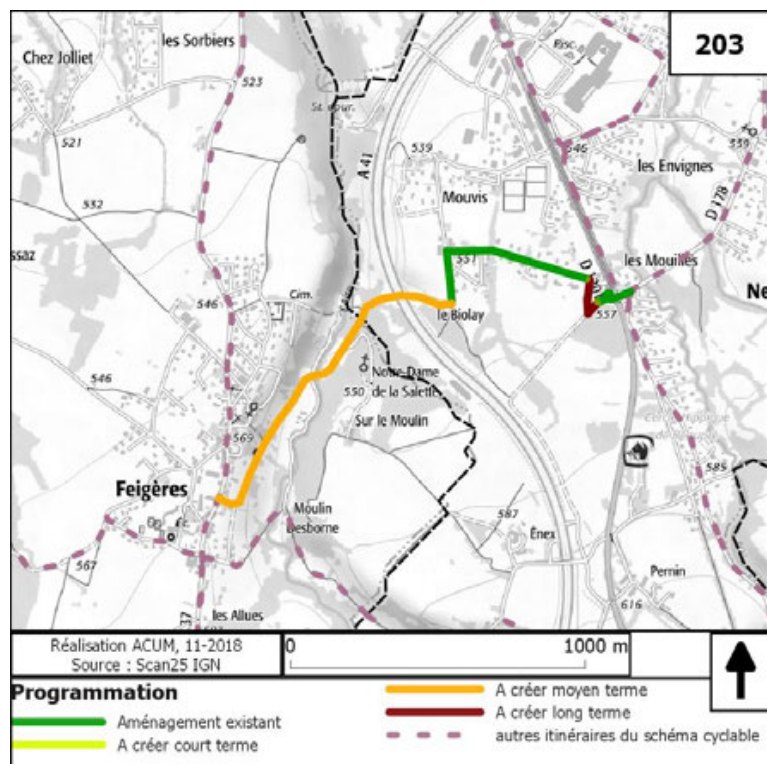
Avancement	Etat actuel 2018 : Avant-projet Suite : Maitrise d'oeuvre /
Liste des procédures à mener	<ul style="list-style-type: none"> Dossier Loi sur l'Eau
Concertation à organiser avec	<ul style="list-style-type: none"> CD74 - ATMB

AMENAGEMENTS CYCLABLES PRECONISES POUR UN ITINERAIRE SECURISE

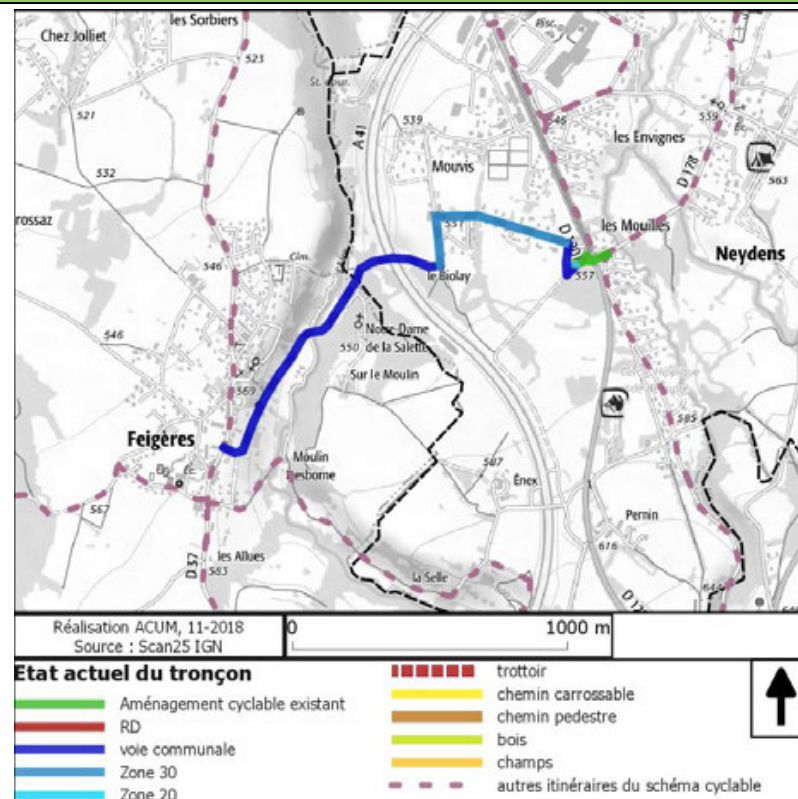


Itinéraire 203 : FEIGERES-NEYDENS

Niveau de priorité (hiérarchie dans le schéma cyclable validé)	3-itineraires_intercommunaux
Programmation	2026-2030
Maîtrise d'ouvrage	communale
Communes concernées	Neydens, Feigères
Longueur totale	2,170 KM
Coût global de l'opération (y/c points durs)	59000 € HT

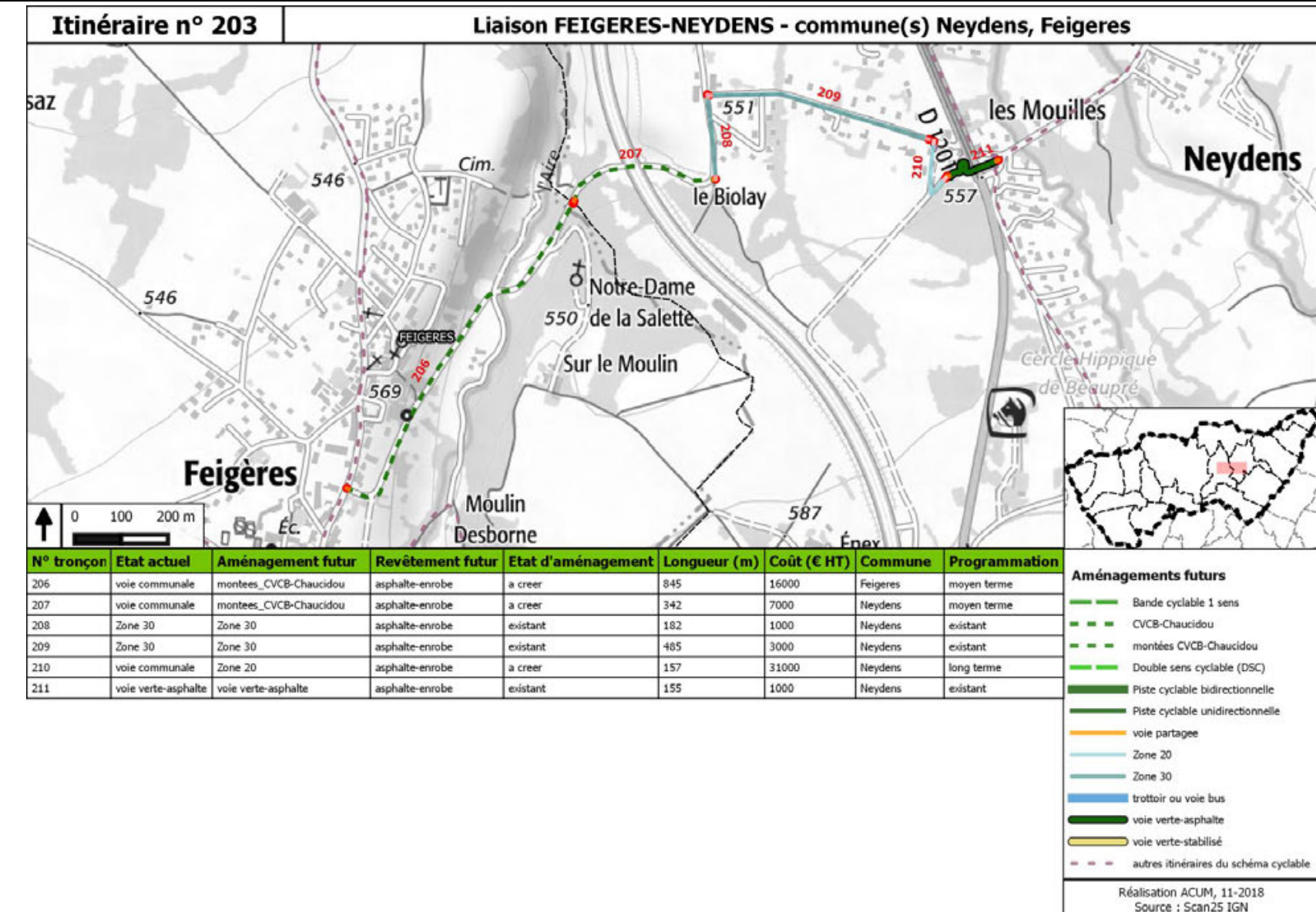


ETAT ACTUEL DE L'ITINERAIRE



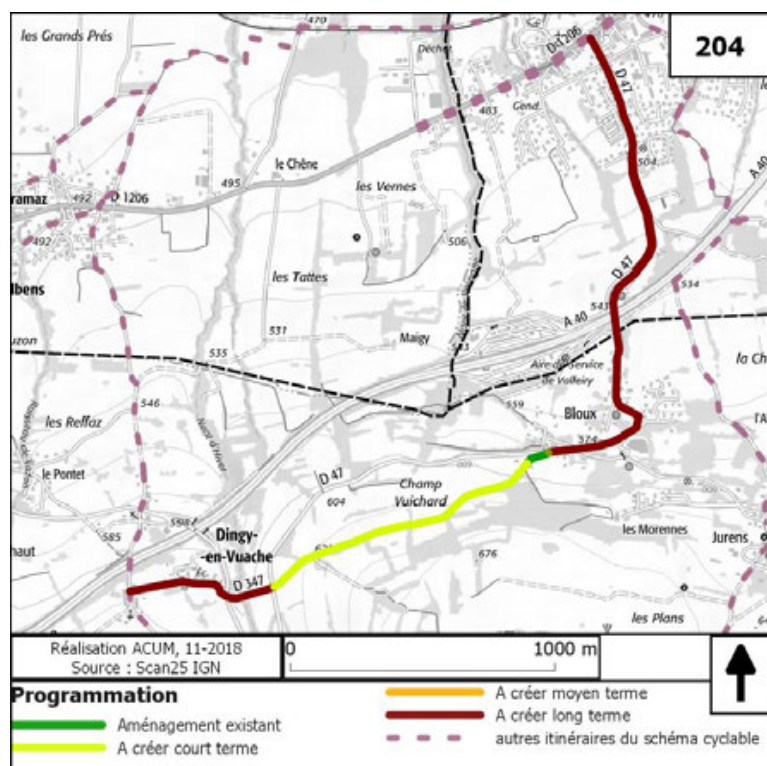
Avancement	Etat actuel 2018 : Réflexion communale Suite : Maitrise d'oeuvre /
Liste des procédures à mener	•
Concertation à organiser avec	•

AMENAGEMENTS CYCLABLES PRECONISES POUR UN ITINERAIRE SECURISE

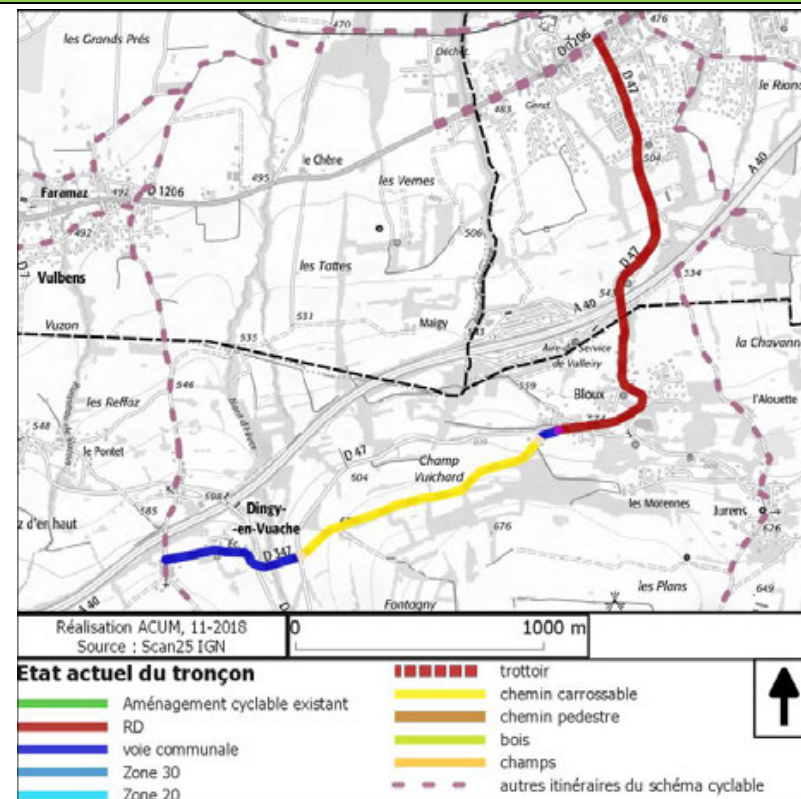


Itinéraire 204 : DINGY-VALLEIRY

Niveau de priorité (hiérarchie dans le schéma cyclable validé)	3-itineraires_intercommunaux
Programmation	2026-2030
Maîtrise d'ouvrage	communale
Communes concernées	Dingy-en-Vuache, Valleiry
Longueur totale	4,200 KM
Coût global de l'opération (y/c points durs)	1398000 € HT

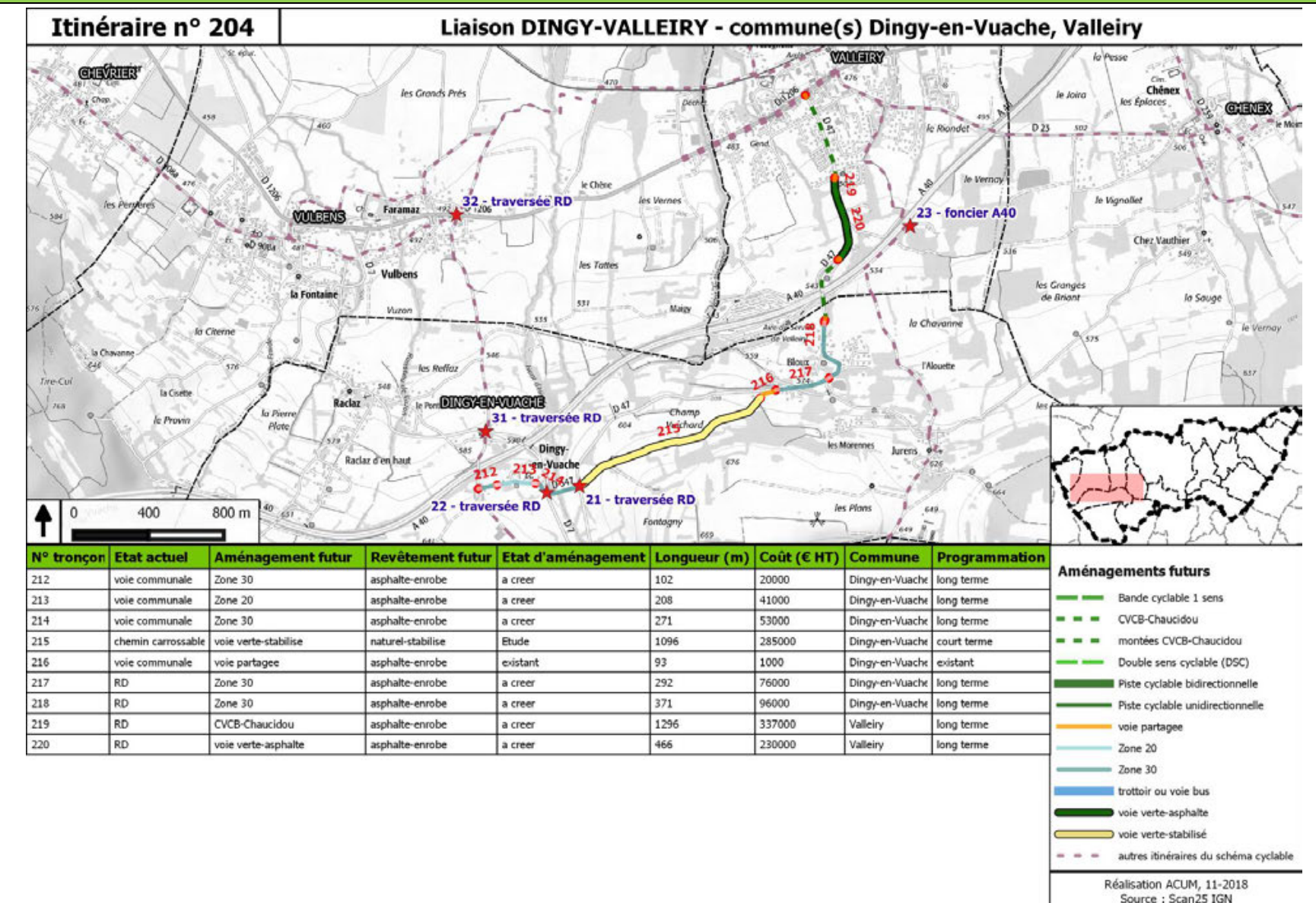


ETAT ACTUEL DE L'ITINERAIRE



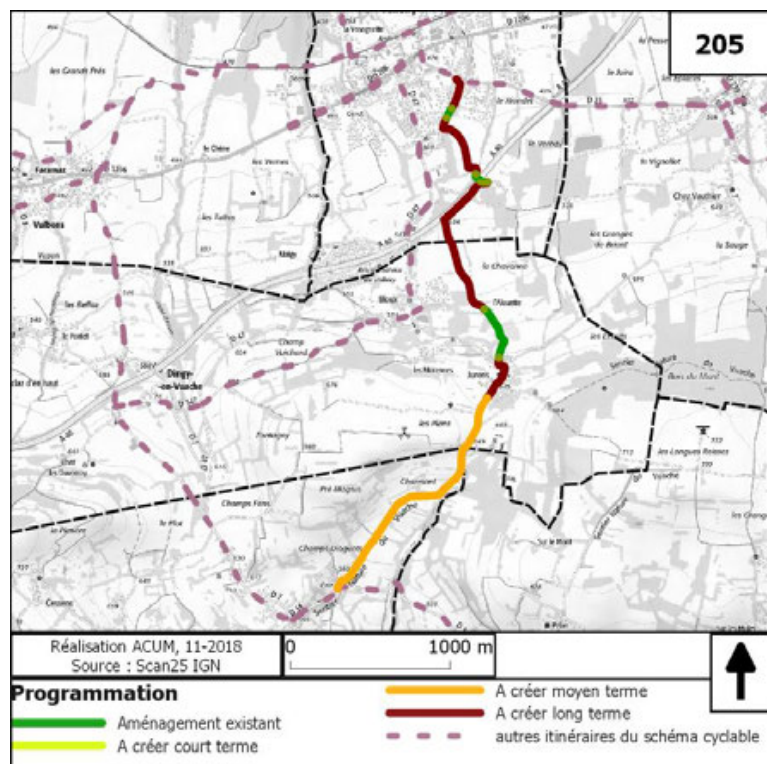
Avancement	Etat actuel 2018 : Réflexion communale Suite : Etude de faisabilité / Maitrise d'oeuvre
Liste des procédures à mener	<ul style="list-style-type: none"> • Etude faune-flore
Concertation à organiser avec	<ul style="list-style-type: none"> • CD74

AMENAGEMENTS CYCLABLES PRECONISES POUR UN ITINERAIRE SECURISE

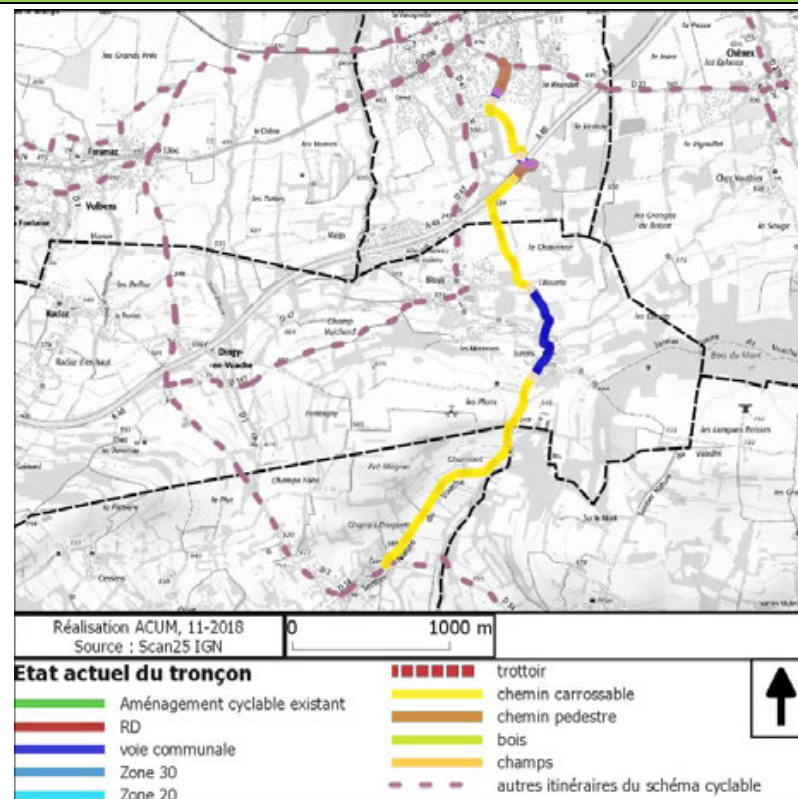


Itinéraire 205 : SAVIGNY-JURENS-VALLEIRY

Niveau de priorité (hiérarchie dans le schéma cyclable validé)	3-itineraires_intercommunaux
Programmation	2026-2030
Maîtrise d'ouvrage	communale
Communes concernées	Savigny, Dingy-en-Vuache, Valleiry
Longueur totale	4,170 KM
Coût global de l'opération (y/c points durs)	920000 € HT



ETAT ACTUEL DE L'ITINERAIRE



Avancement

Etat actuel 2018 : Réflexion communale
Suite : Etude de faisabilité / Maitrise d'oeuvre

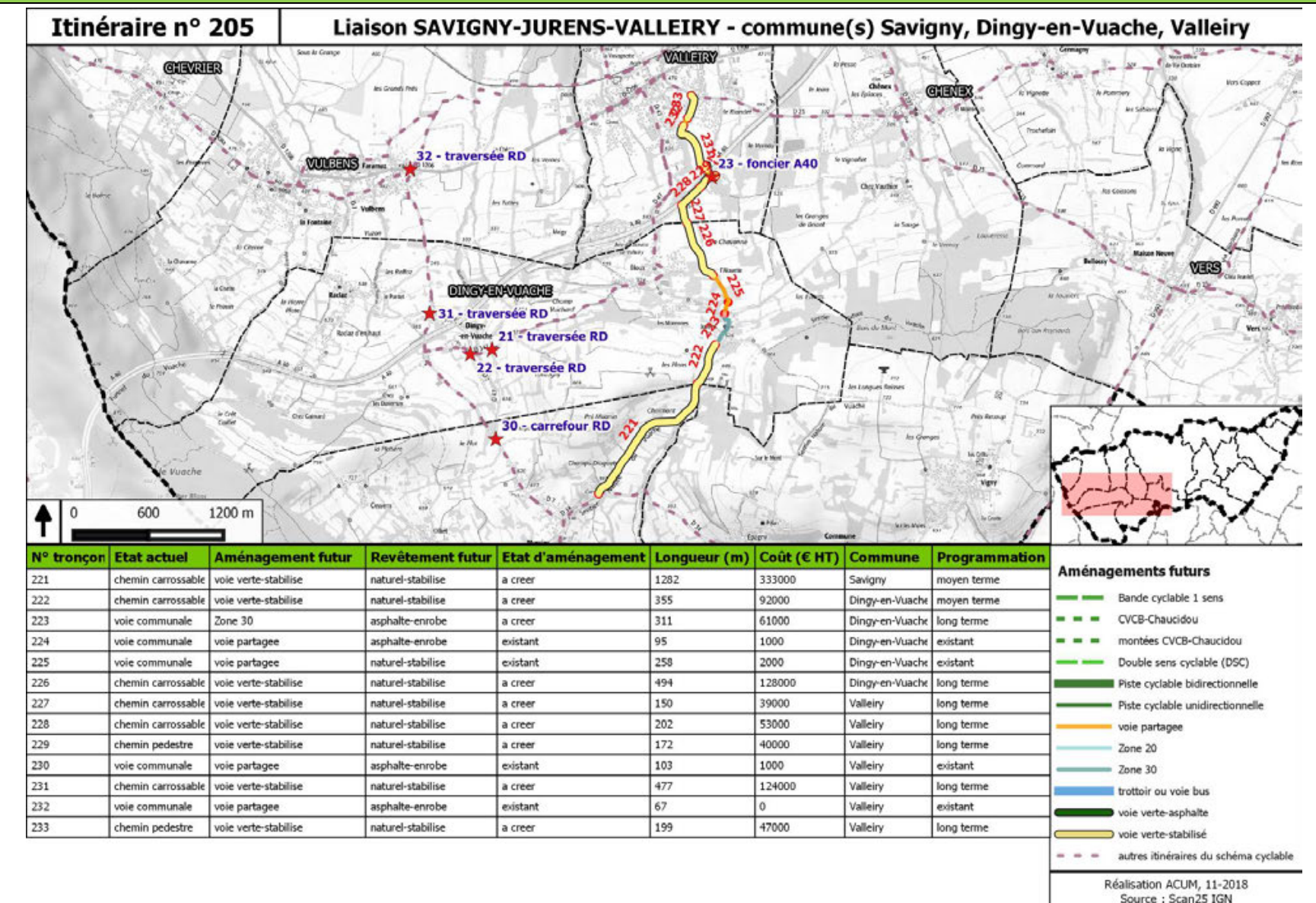
Liste des procédures à mener

- Etude faune-flore

Concertation à organiser avec

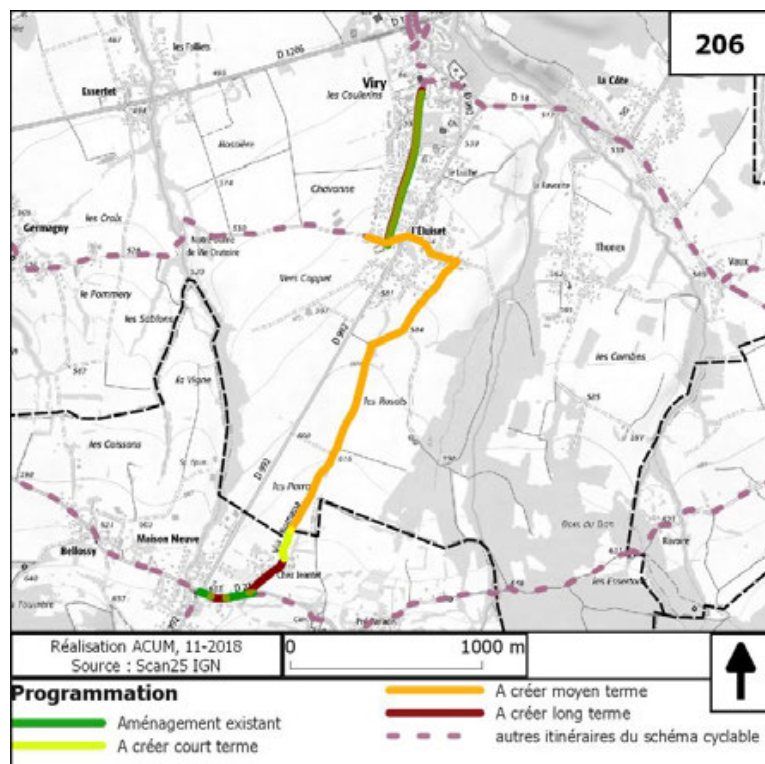
- ATMB

AMENAGEMENTS CYCLABLES PRECONISES POUR UN ITINERAIRE SECURISE

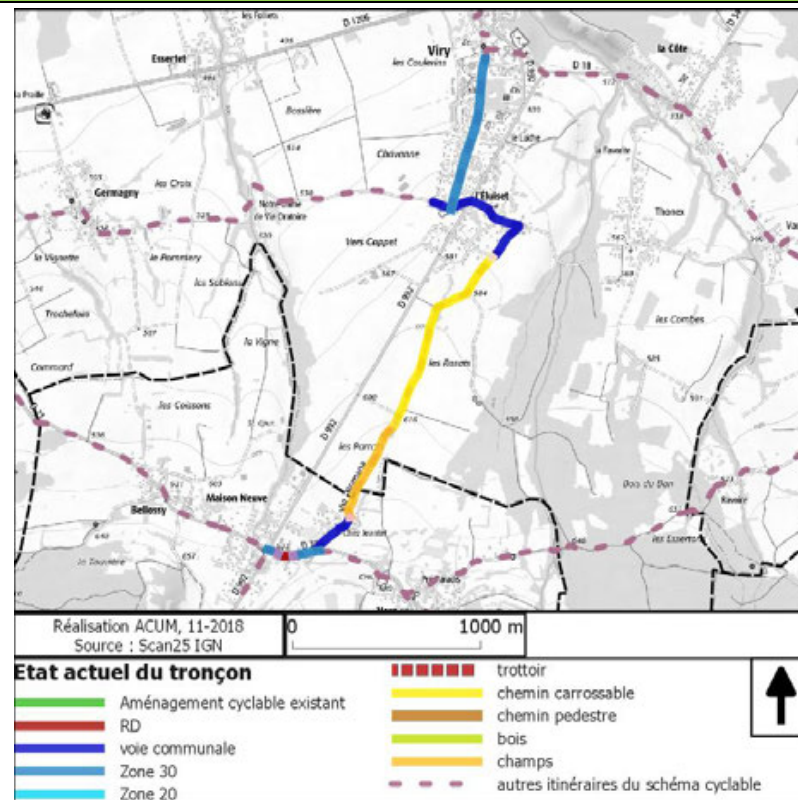


Itinéraire 206 : VIRY-VERS

Niveau de priorité (hiérarchie dans le schéma cyclable validé)	3-itineraires_intercommunaux
Programmation	2022-2026
Maîtrise d'ouvrage	communale
Communes concernées	Vers, Viry
Longueur totale	4,550 KM
Coût global de l'opération (y/c points durs)	1207000 € HT

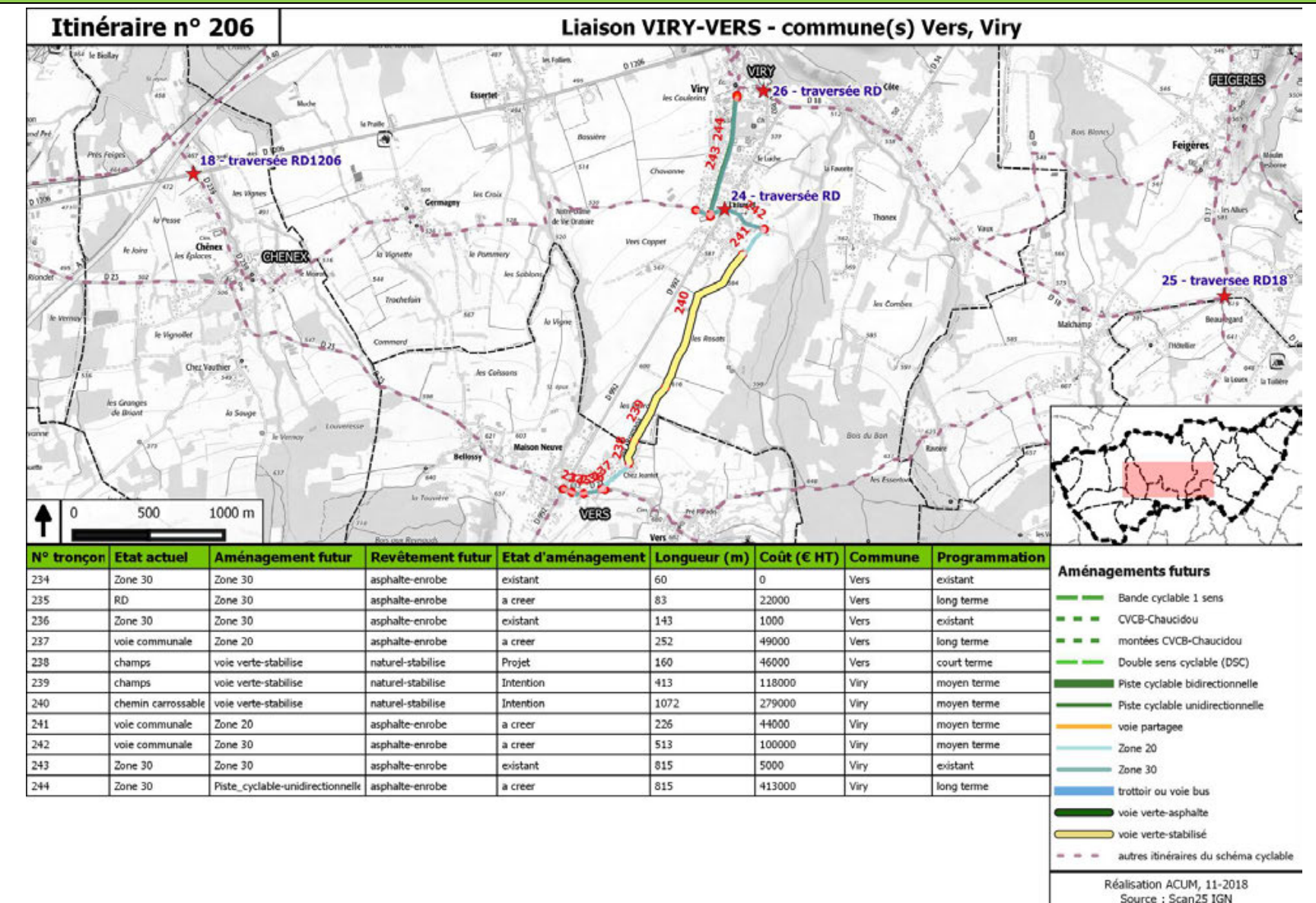


ETAT ACTUEL DE L'ITINERAIRE



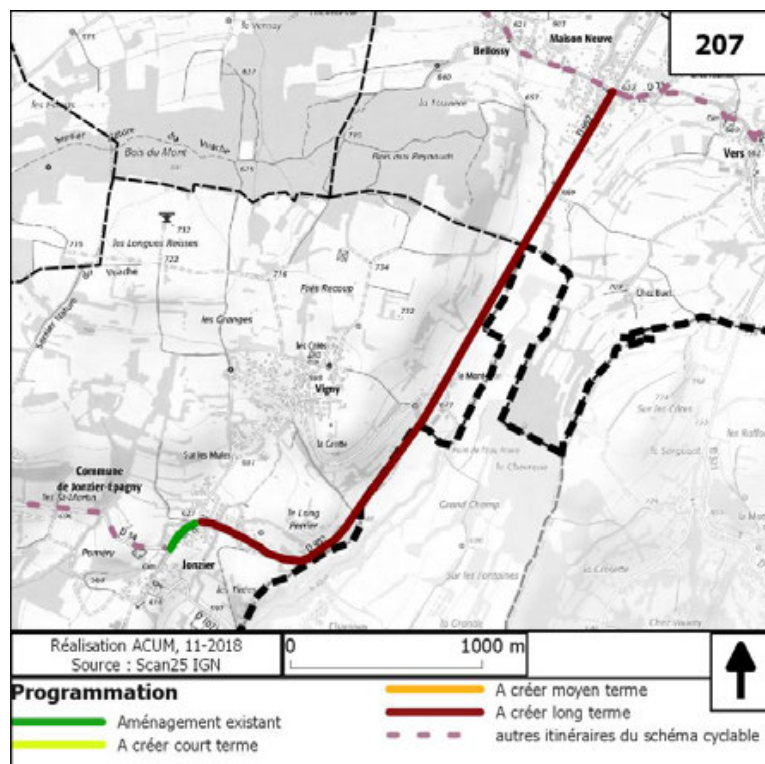
Avancement	Etat actuel 2018 : Réflexion communale Suite : Etude de faisabilité / Maitrise d'oeuvre
Liste des procédures à mener	• Etude faune-flore
Concertation à organiser avec	• CD74

AMENAGEMENTS CYCLABLES PRECONISES POUR UN ITINERAIRE SECURISE

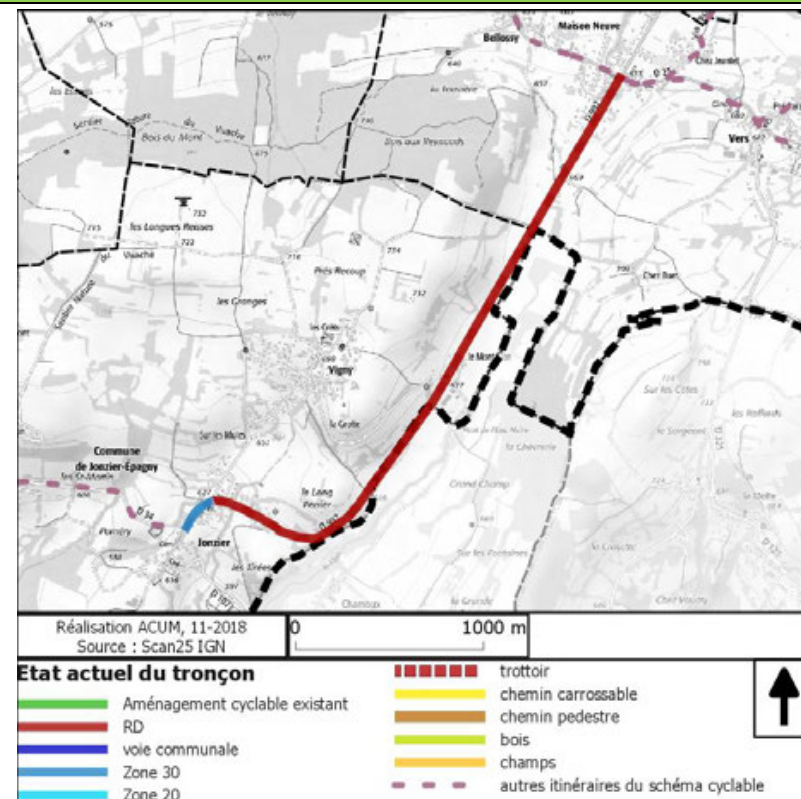


Itinéraire 207 : VERS-JONZIER

Niveau de priorité (hiérarchie dans le schéma cyclable validé)	3-itineraires_intercommunaux
Programmation	2026-2030
Maîtrise d'ouvrage	communale
Communes concernées	Jonzier-Epagny, Vers
Longueur totale	3,720 KM
Coût global de l'opération (y/c points durs)	1748000 € HT

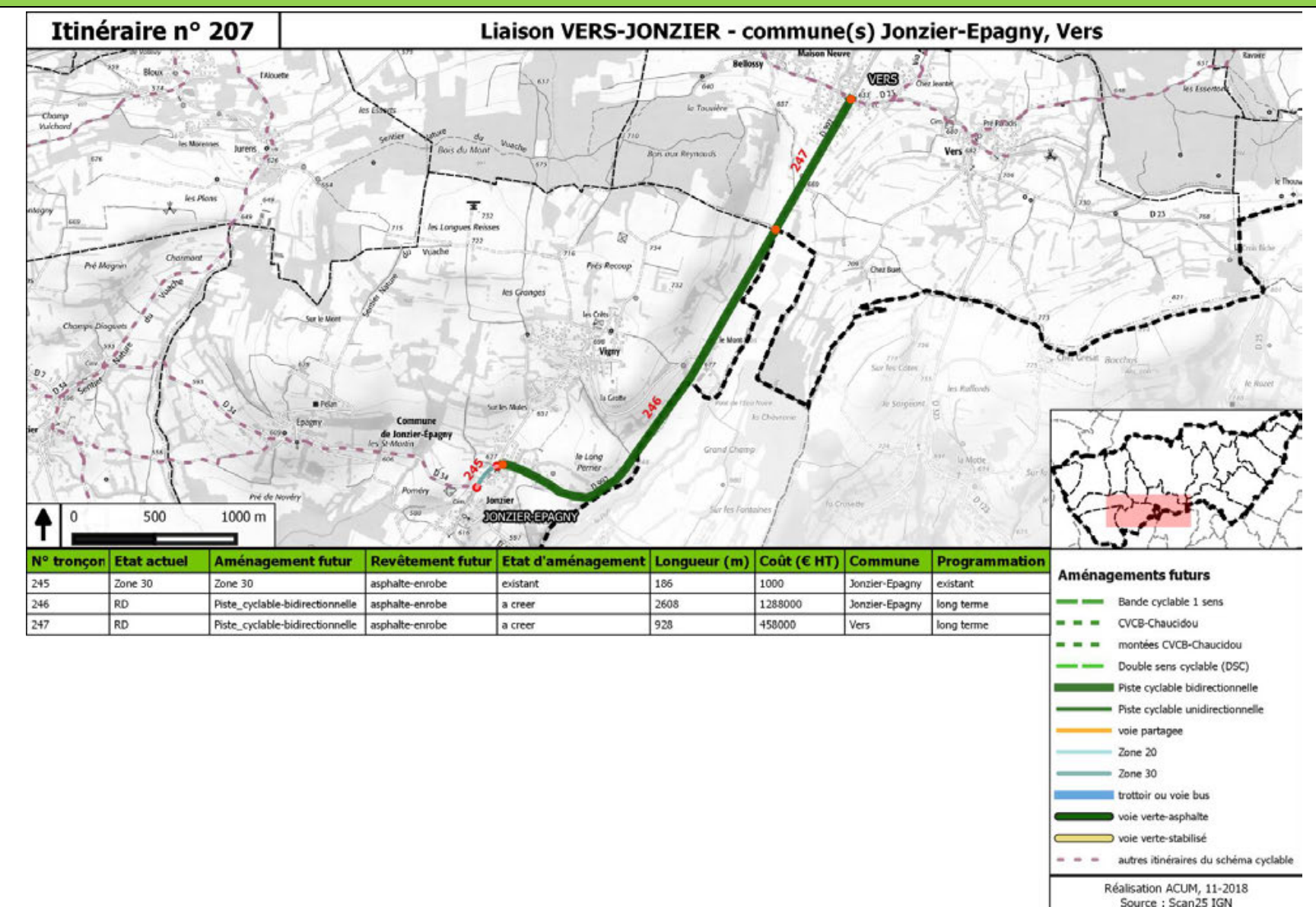


ETAT ACTUEL DE L'ITINERAIRE



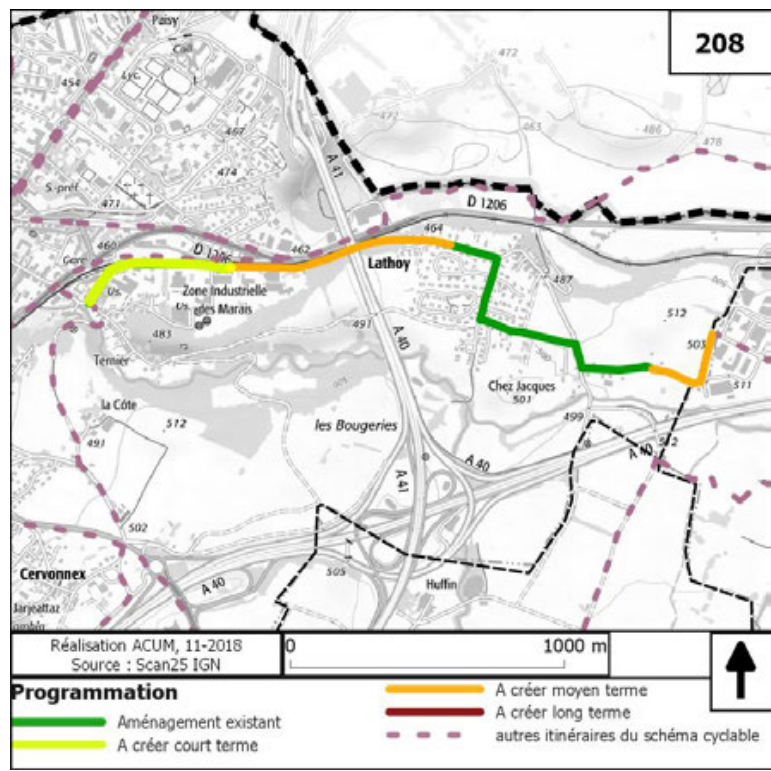
Avancement	Etat actuel 2018 : Réflexion communale Suite : Etude de faisabilité / Maitrise d'oeuvre
Liste des procédures à mener	• Dossier Loi sur l'Eau
Concertation à organiser avec	• CD74

AMENAGEMENTS CYCLABLES PRECONISES POUR UN ITINERAIRE SECURISE

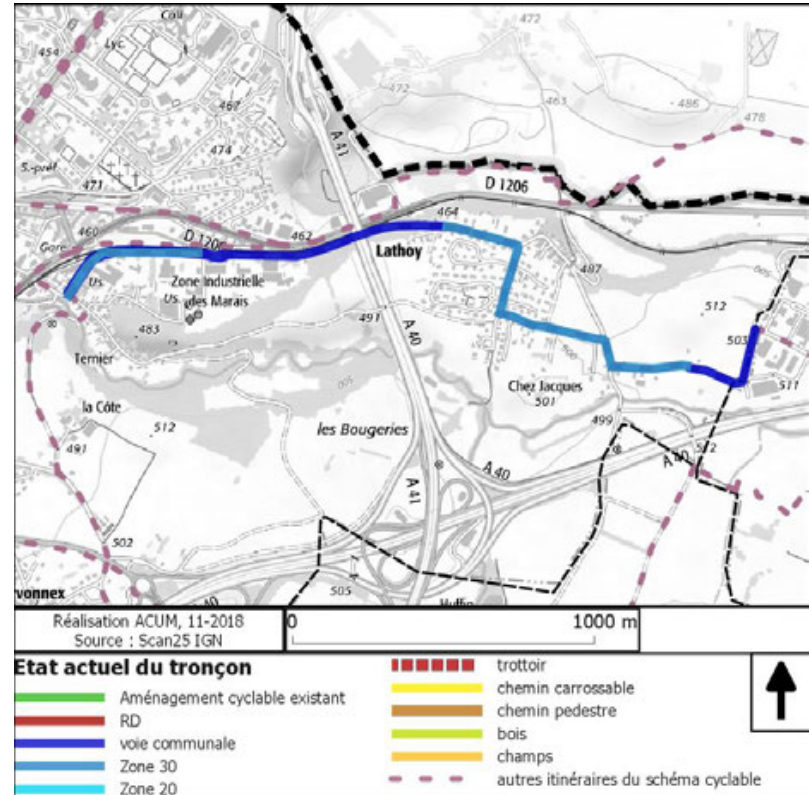


Itinéraire 208 : ST JULIEN-ARCHAMPS TECHNOPOLE

Niveau de priorité (hiérarchie dans le schéma cyclable validé)	3-itineraires_intercommunaux
Programmation	2019-2022
Maîtrise d'ouvrage	communale
Communes concernées	St Julien, Archamps
Longueur totale	4,040 KM
Coût global de l'opération (y/c points durs)	531000 € HT

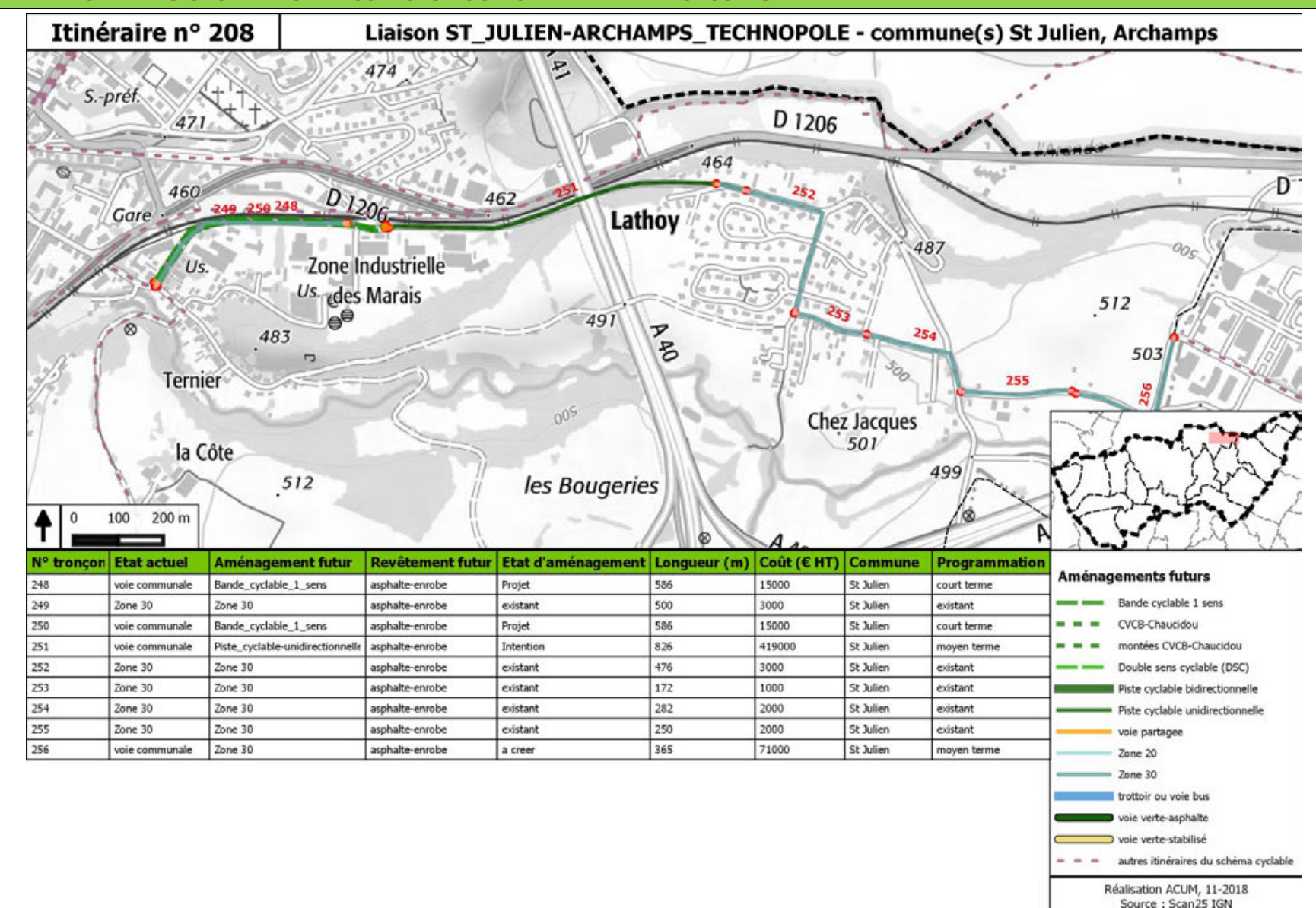


ETAT ACTUEL DE L'ITINERAIRE



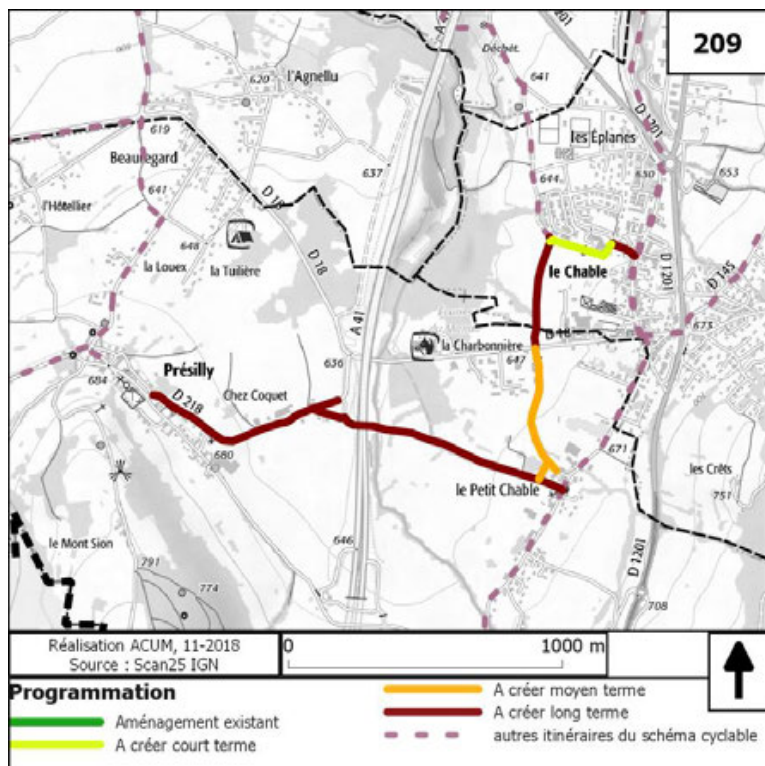
Avancement	Etat actuel 2018 : Réflexion communale Suite : Maitrise d'oeuvre /
Liste des procédures à mener	•
Concertation à organiser avec	•

AMENAGEMENTS CYCLABLES PRECONISES POUR UN ITINERAIRE SECURISE

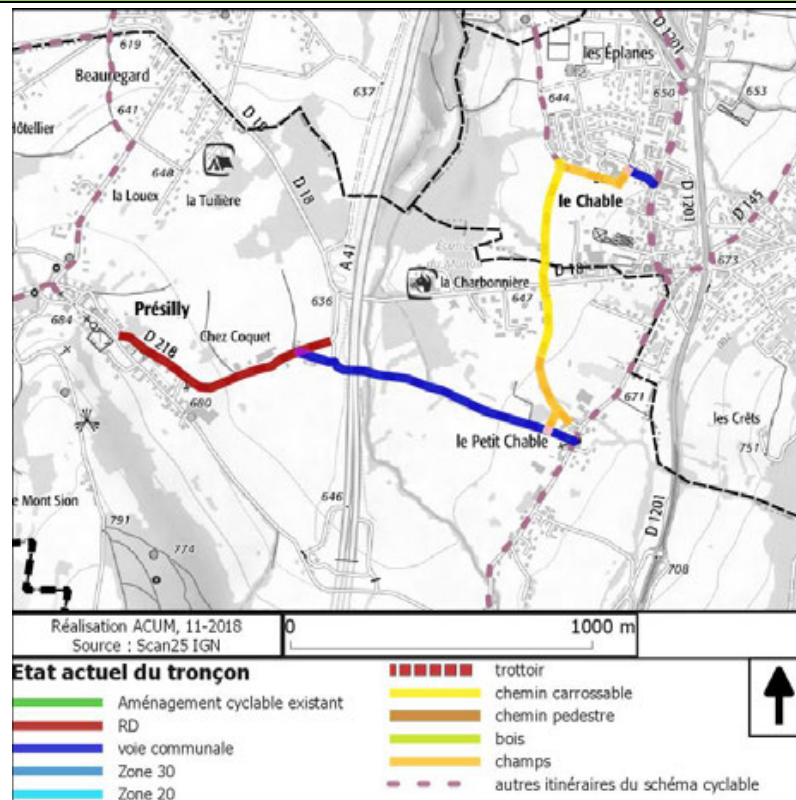


Itinéraire 209 : BEAUMONT-PRESILLY

Niveau de priorité (hiérarchie dans le schéma cyclable validé)	3-itineraires_intercommunaux
Programmation	2026-2030
Maîtrise d'ouvrage	communale
Communes concernées	Presilly, Beaumont
Longueur totale	3,040 KM
Coût global de l'opération (y/c points durs)	747000 € HT

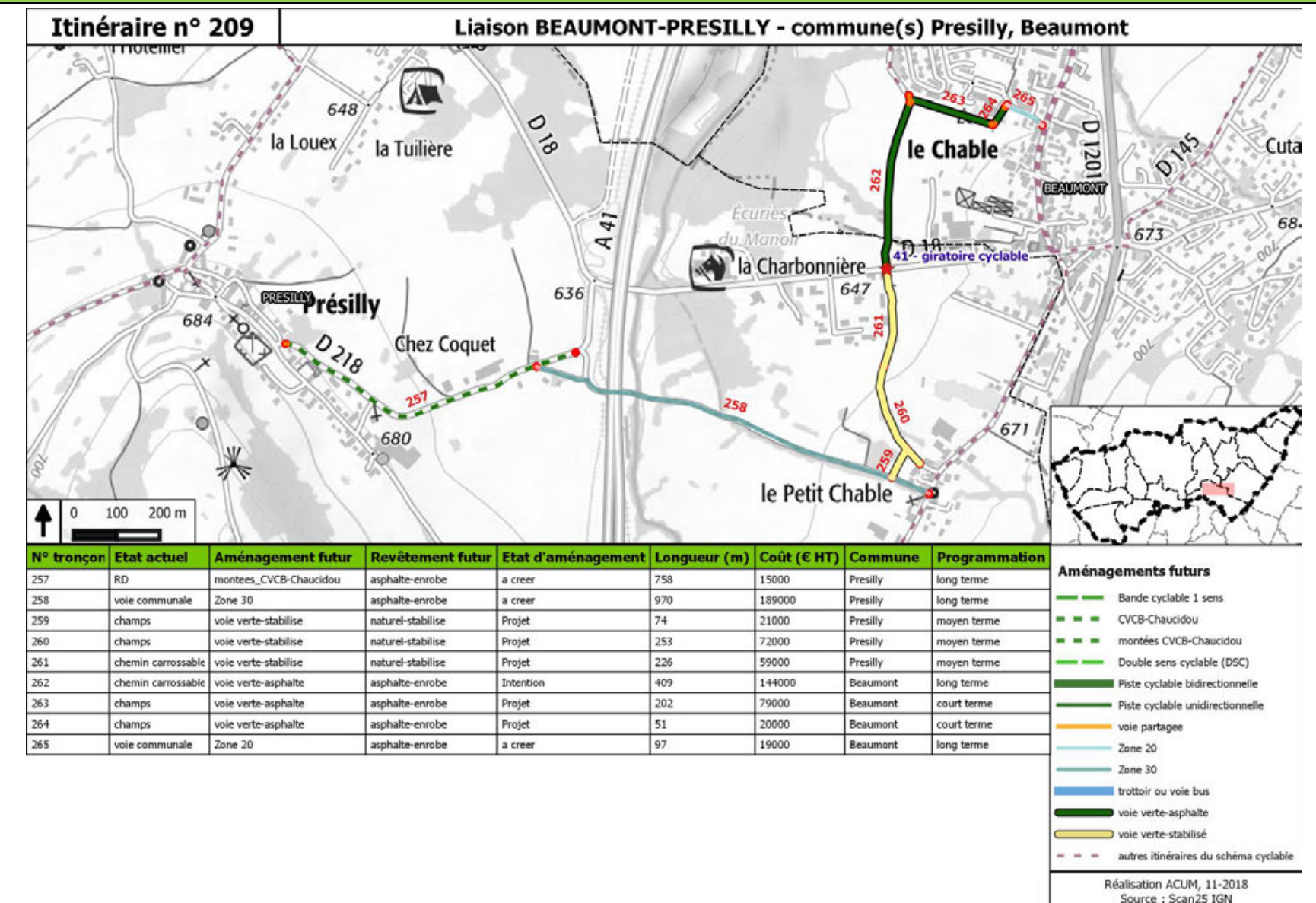


ETAT ACTUEL DE L'ITINERAIRE



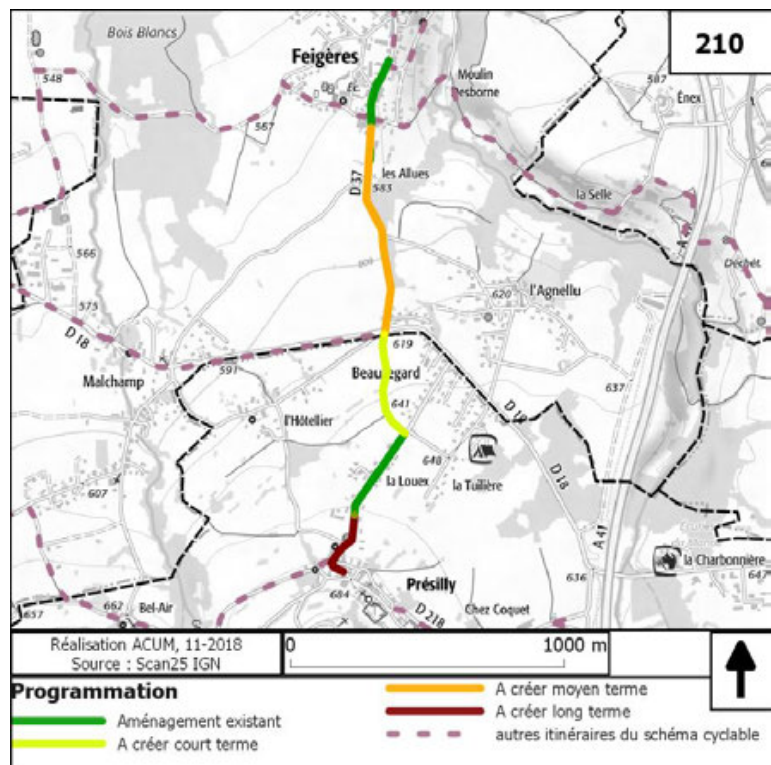
Avancement	Etat actuel 2018 : Réflexion communale Suite : Etude de faisabilité / Maitrise d'oeuvre
Liste des procédures à mener	<ul style="list-style-type: none"> Etude faune-flore
Concertation à organiser avec	<ul style="list-style-type: none">

AMENAGEMENTS CYCLABLES PRECONISES POUR UN ITINERAIRE SECURISE

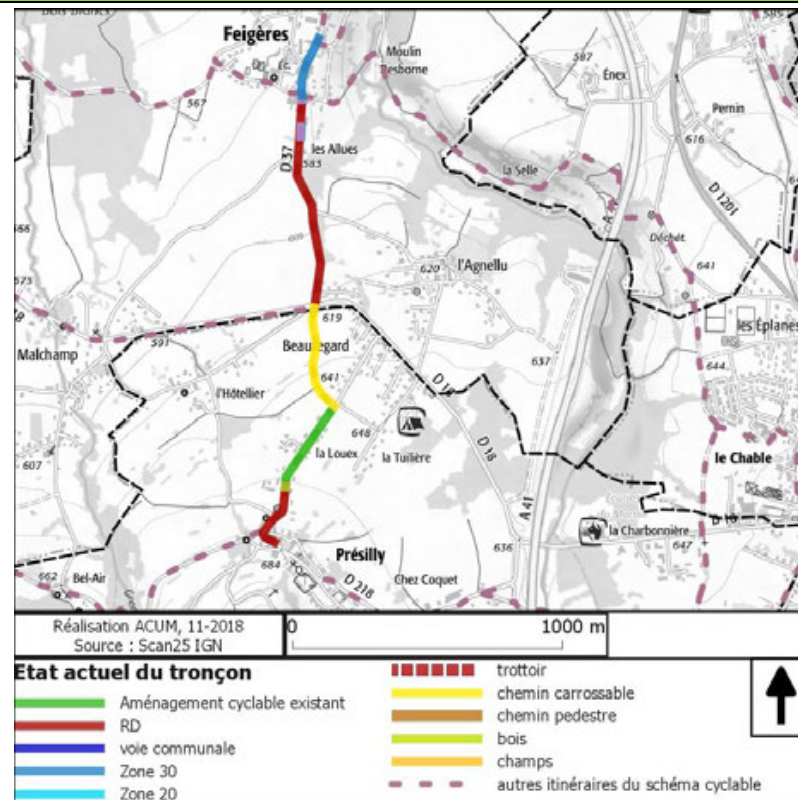


Itinéraire 210 : FEIGERES-PRESILLY

Niveau de priorité (hiérarchie dans le schéma cyclable validé)	3-itineraires_intercommunaux
Programmation	2022-2026
Maîtrise d'ouvrage	communale
Communes concernées	Feigeres, Presilly
Longueur totale	2,060 KM
Coût global de l'opération (y/c points durs)	734000 € HT

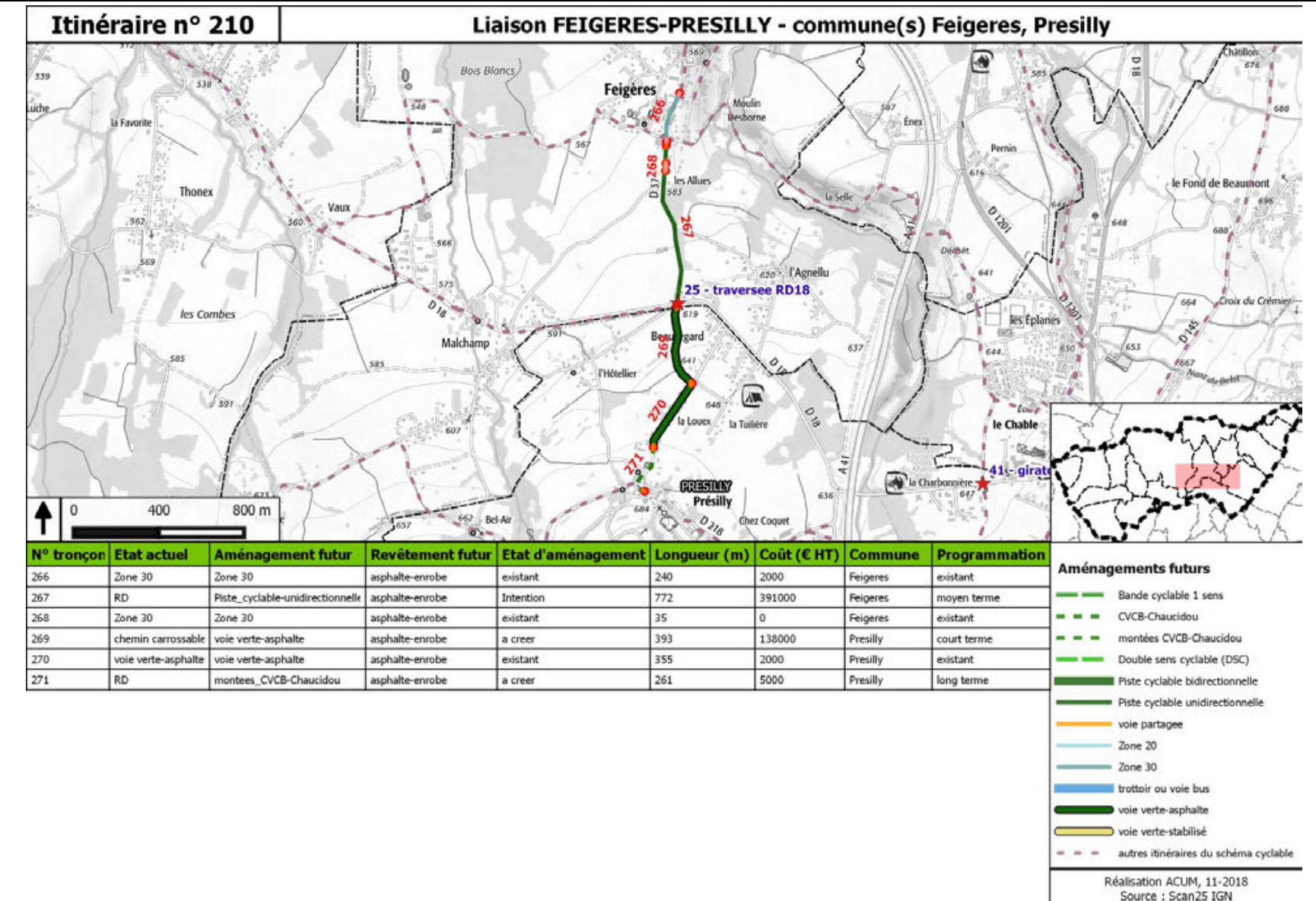


ETAT ACTUEL DE L'ITINERAIRE



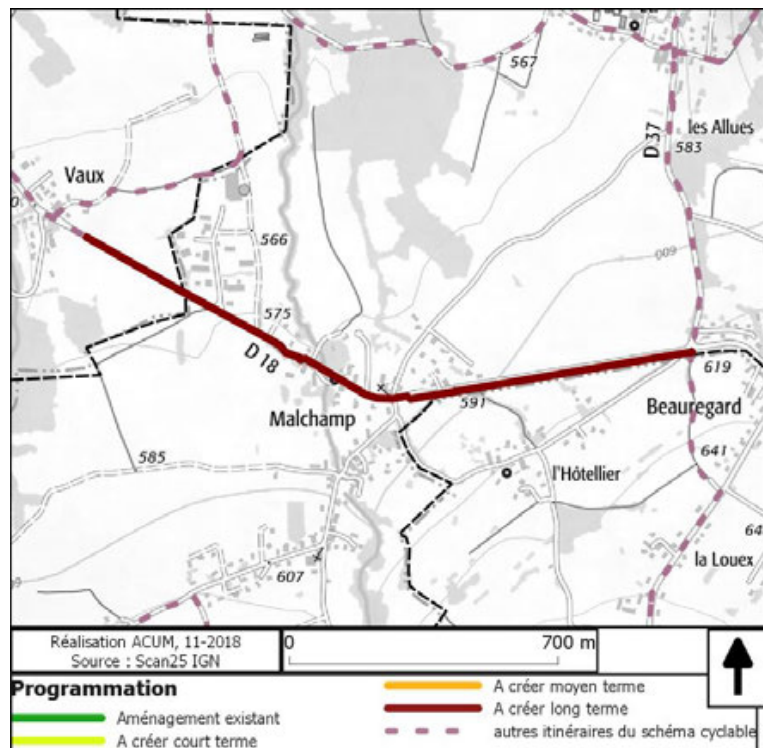
Avancement	Etat actuel 2018 : Réflexion communale Suite : Maitrise d'oeuvre /
Liste des procédures à mener	•
Concertation à organiser avec	• CD74

AMENAGEMENTS CYCLABLES PRECONISES POUR UN ITINERAIRE SECURISE

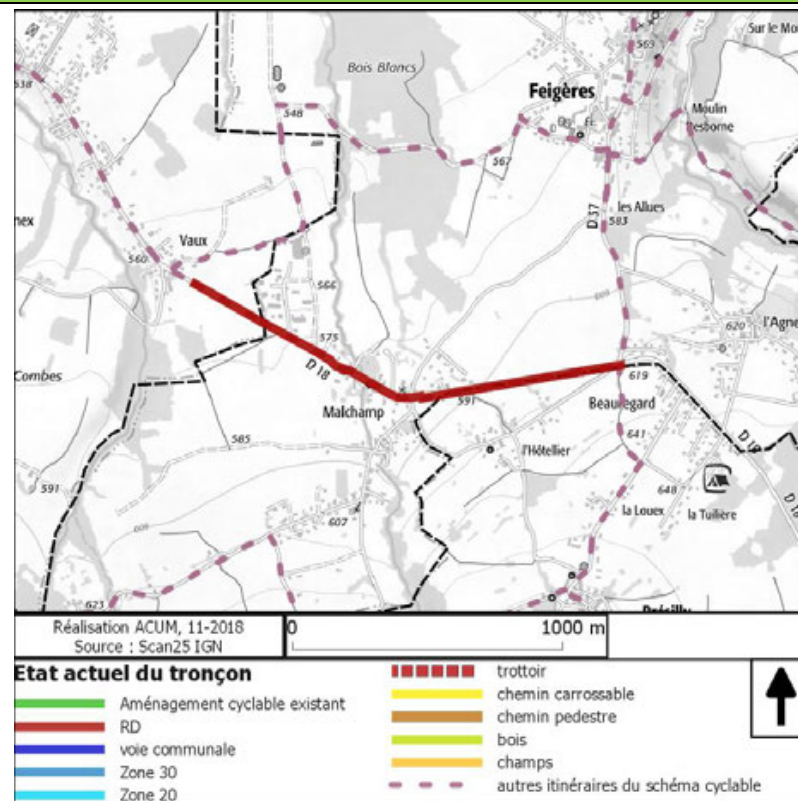


Itinéraire 211 : VAUX-FEIGERES

Niveau de priorité (hiérarchie dans le schéma cyclable validé)	3-itineraires_intercommunaux
Programmation	2026-2030
Maîtrise d'ouvrage	communale
Communes concernées	Viry, Feigères, Presilly
Longueur totale	1,690 KM
Coût global de l'opération (y/c points durs)	764000 € HT

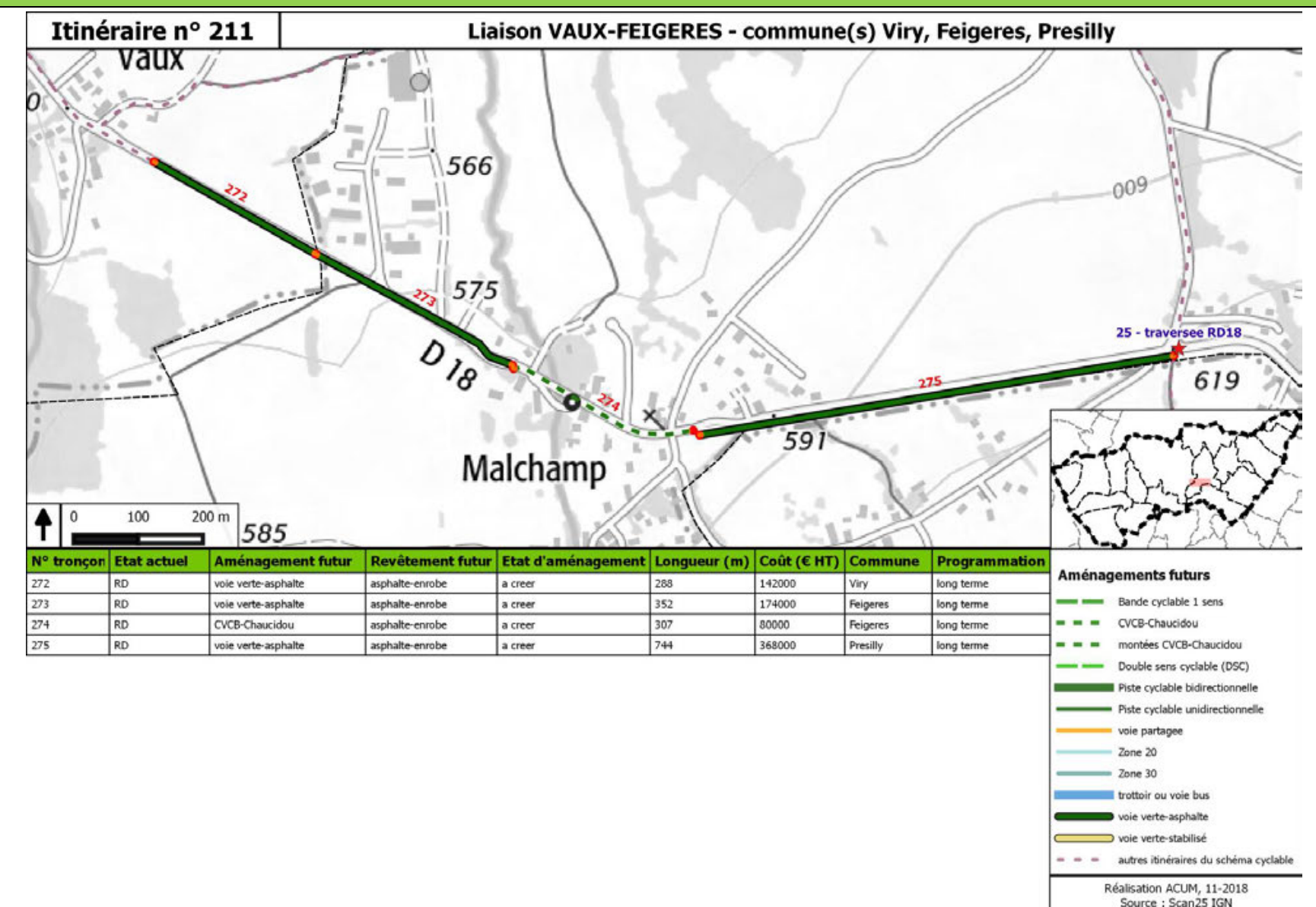


ETAT ACTUEL DE L'ITINERAIRE



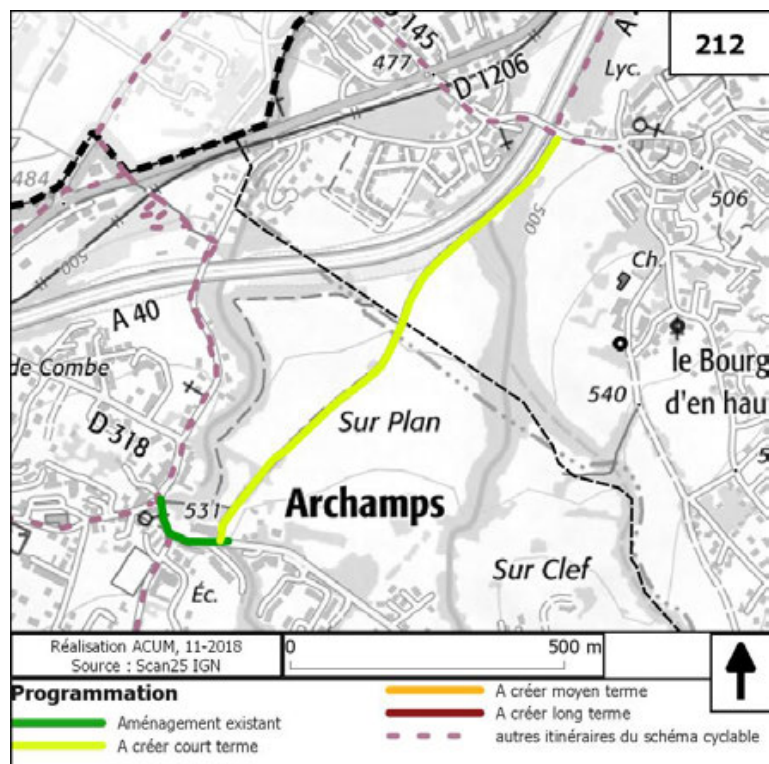
Avancement	Etat actuel 2018 : Réflexion communale Suite : Etude de faisabilité / Maitrise d'oeuvre
Liste des procédures à mener	•
Concertation à organiser avec	• CD74

AMENAGEMENTS CYCLABLES PRECONISES POUR UN ITINERAIRE SECURISE

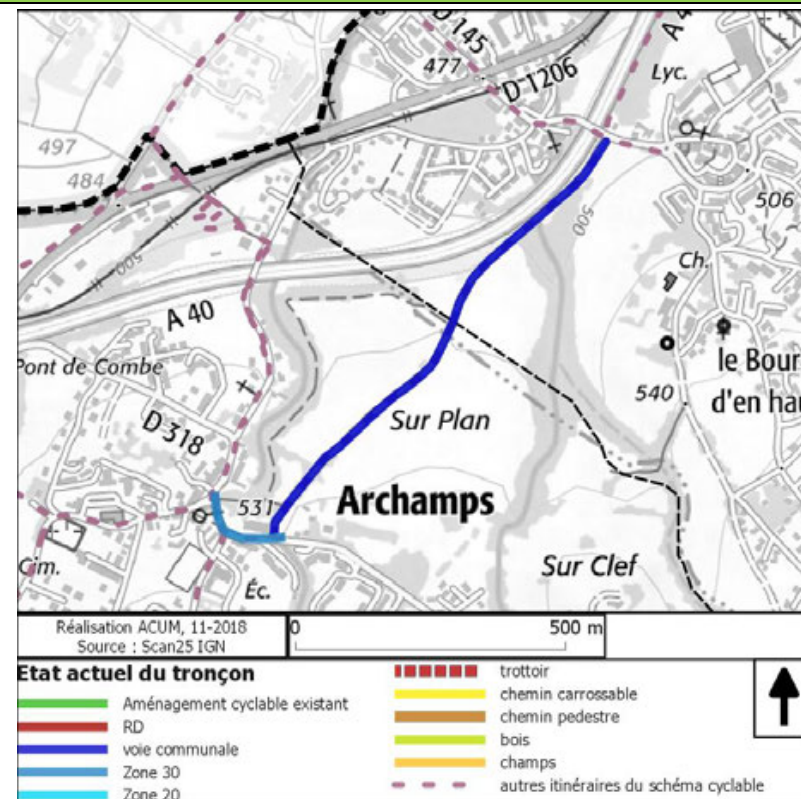


Itinéraire 212 : ARCHAMPS-COLLONGES PAR LE PLAN

Niveau de priorité (hiérarchie dans le schéma cyclable validé)	3-itineraires_intercommunaux
Programmation	2019-2022
Maîtrise d'ouvrage	communale
Communes concernées	Archamps, Collonges-sous-Saleve
Longueur totale	1,150 KM
Coût global de l'opération (y/c points durs)	26000 € HT

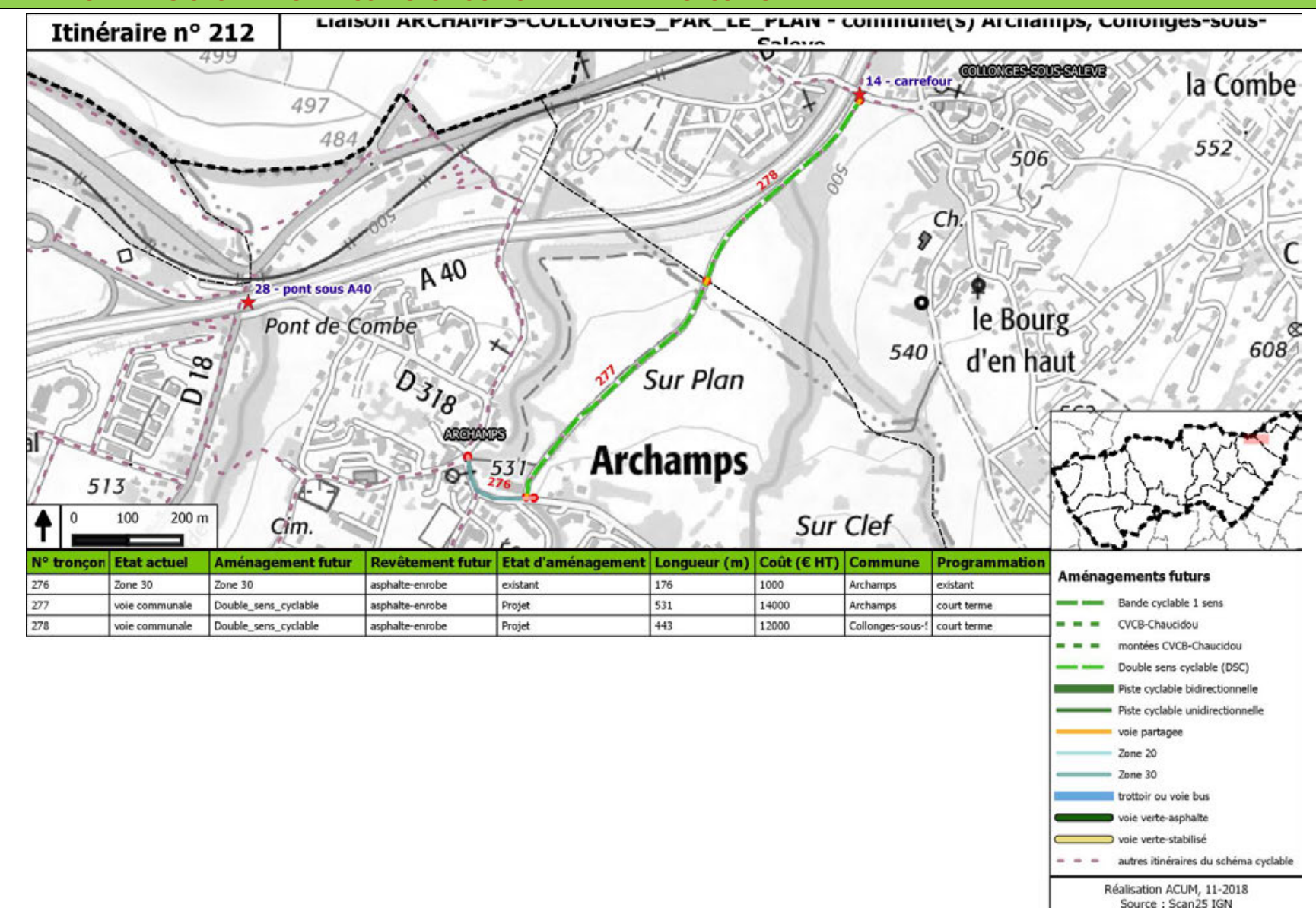


ETAT ACTUEL DE L'ITINERAIRE



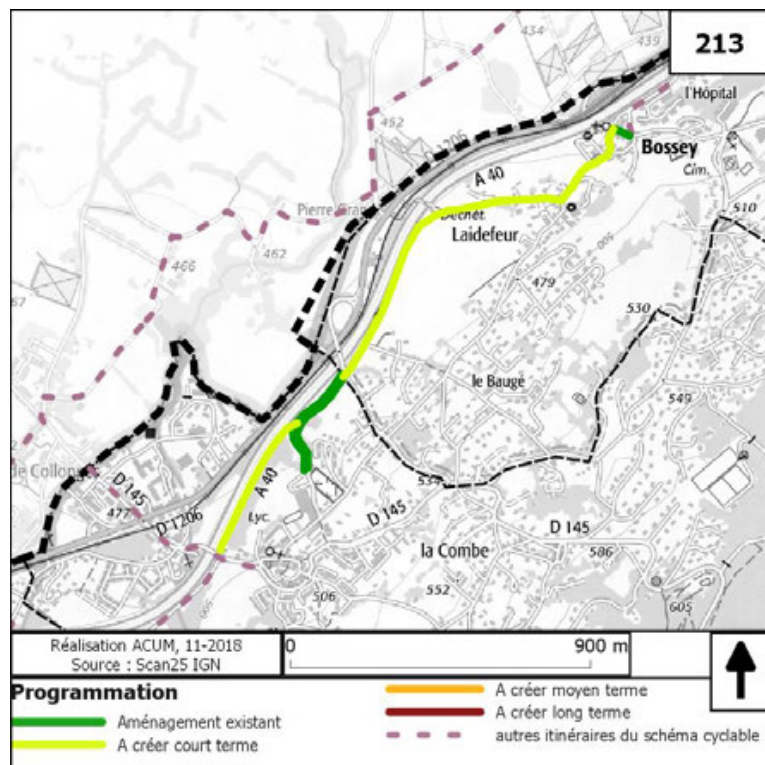
Avancement	Etat actuel 2018 : Réflexion communale Suite : Etude en interne /
Liste des procédures à mener	•
Concertation à organiser avec	•

AMENAGEMENTS CYCLABLES PRECONISES POUR UN ITINERAIRE SECURISE

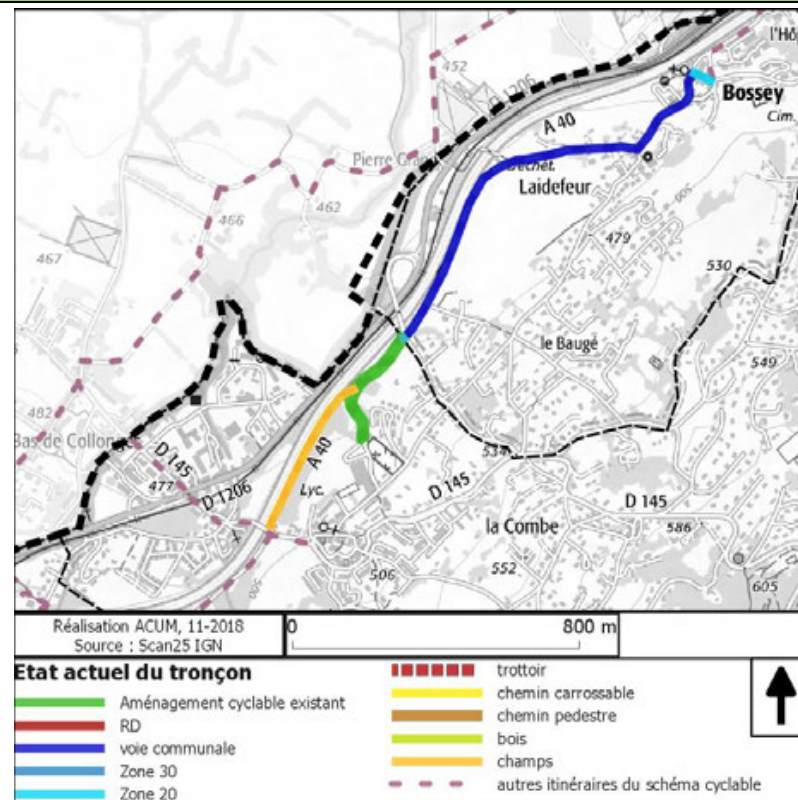


Itinéraire 213 : COLLONGES-BOSSEY

Niveau de priorité (hiérarchie dans le schéma cyclable validé)	3-itineraires_intercommunaux
Programmation	2019-2022
Maîtrise d'ouvrage	communale
Communes concernées	Bossey, Collonges-sous-Saleve
Longueur totale	2,430 KM
Coût global de l'opération (y/c points durs)	223000 € HT

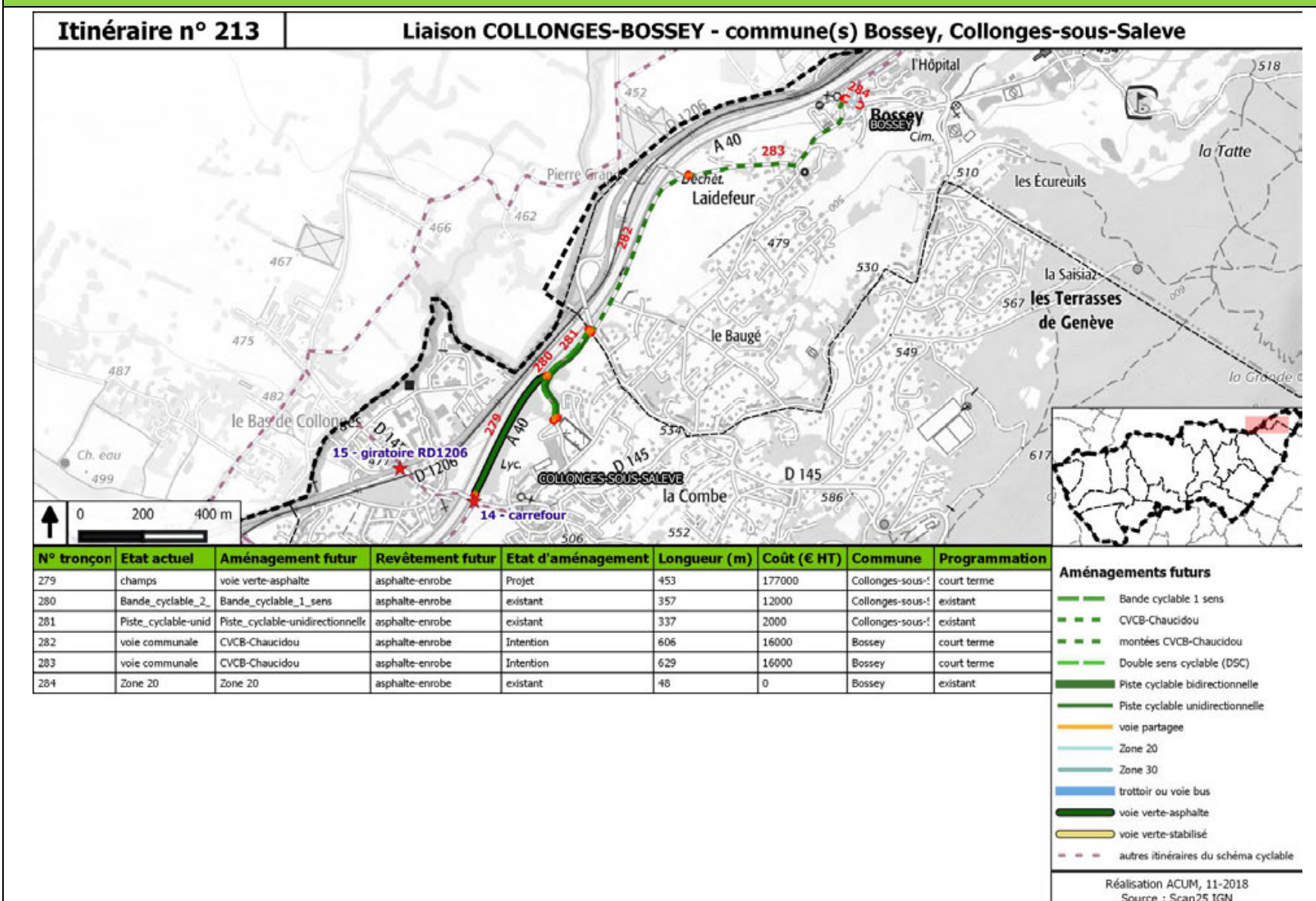


ETAT ACTUEL DE L'ITINERAIRE



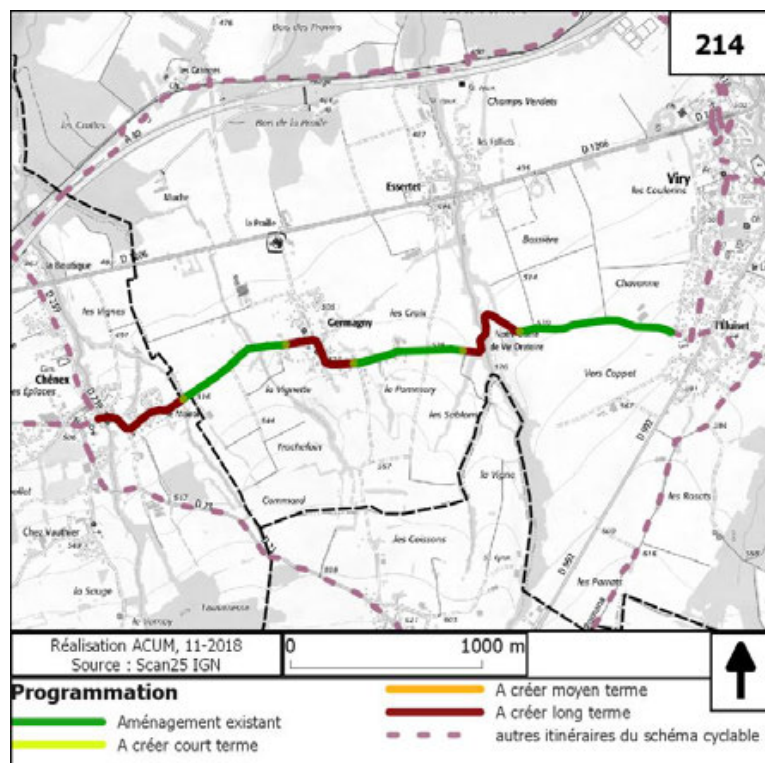
Avancement	Etat actuel 2018 : Réflexion communale Suite : Maitrise d'oeuvre /
Liste des procédures à mener	<ul style="list-style-type: none"> Etude faune-flore
Concertation à organiser avec	<ul style="list-style-type: none">

AMENAGEMENTS CYCLABLES PRECONISES POUR UN ITINERAIRE SECURISE

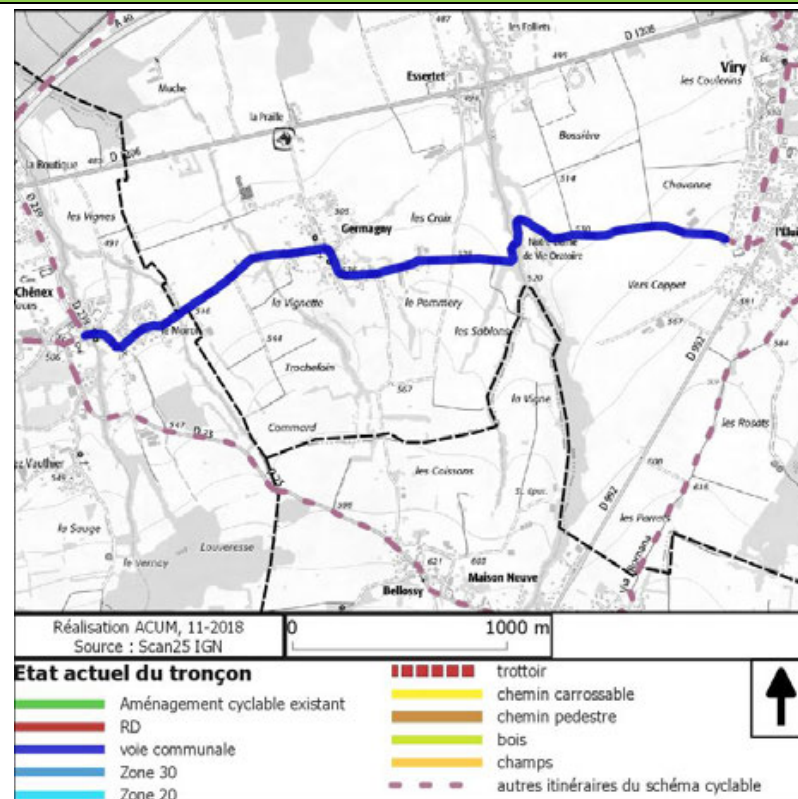


Itinéraire 214 : VIRY-CHENEX

Niveau de priorité (hiérarchie dans le schéma cyclable validé)	3-itineraires_intercommunaux
Programmation	2026-2030
Maîtrise d'ouvrage	communale
Communes concernées	Chenex, Viry
Longueur totale	3,470 KM
Coût global de l'opération (y/c points durs)	209000 € HT

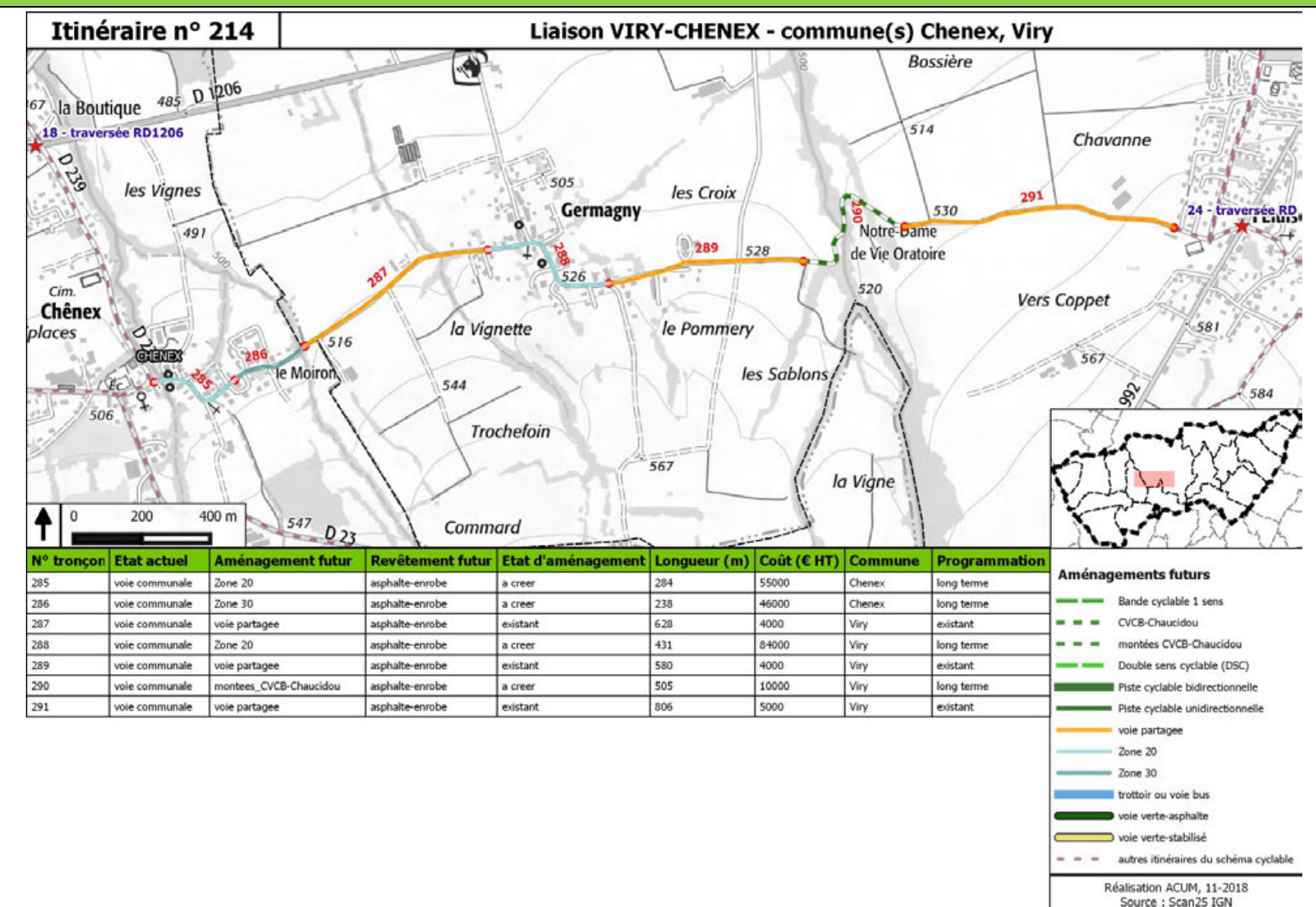


ETAT ACTUEL DE L'ITINERAIRE



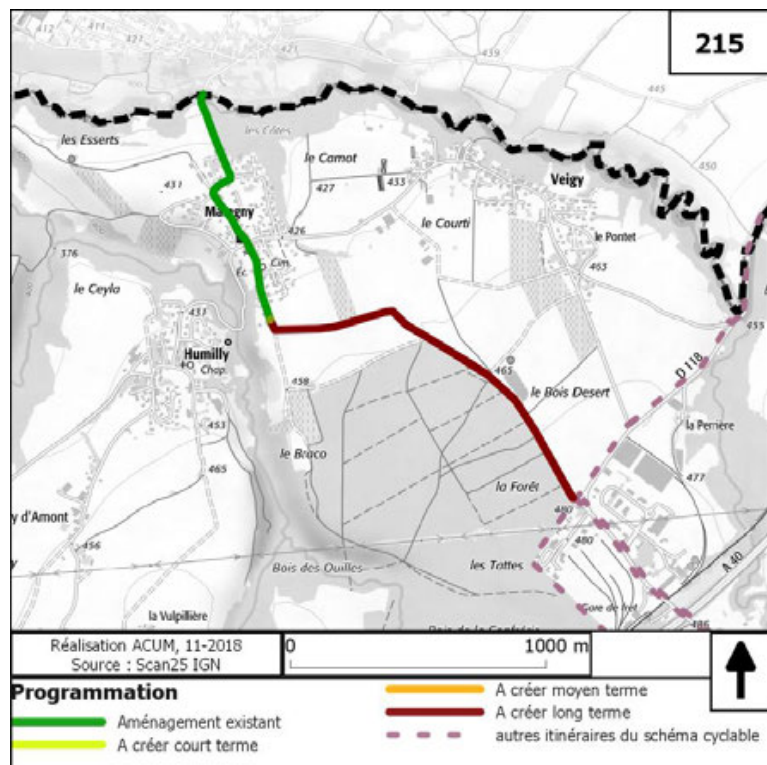
Avancement	Etat actuel 2018 : Réflexion communale Suite : Maitrise d'oeuvre /
Liste des procédures à mener	•
Concertation à organiser avec	•

AMENAGEMENTS CYCLABLES PRECONISES POUR UN ITINERAIRE SECURISE

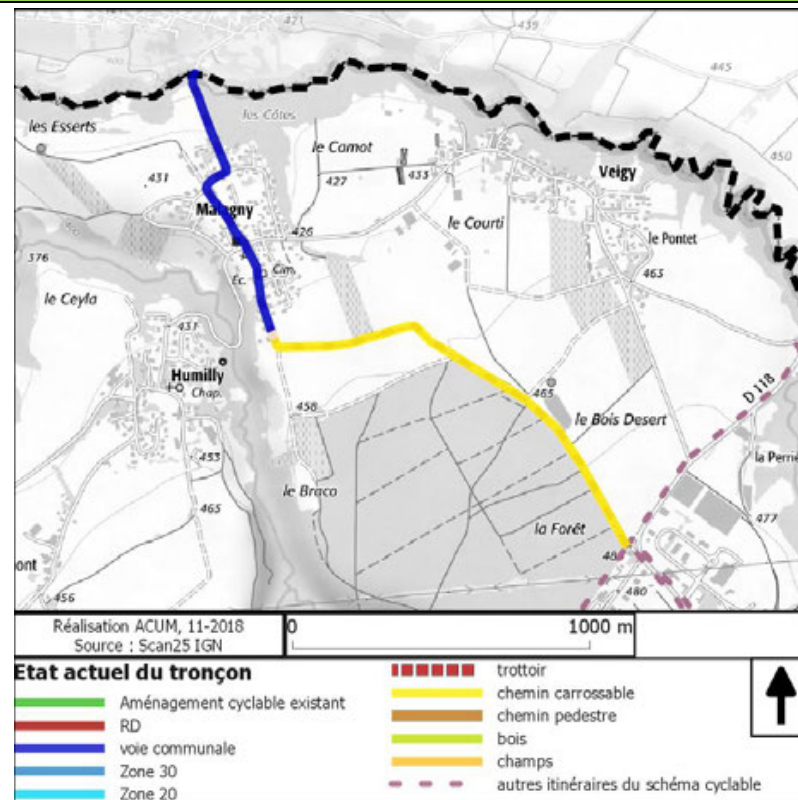


Itinéraire 215 : ZA GRANDS CHAMPS-MALAGNY

Niveau de priorité (hiérarchie dans le schéma cyclable validé)	3-itineraires_intercommunaux
Programmation	2026-2030
Maîtrise d'ouvrage	communale
Communes concernées	Viry
Longueur totale	2,560 KM
Coût global de l'opération (y/c points durs)	411000 € HT

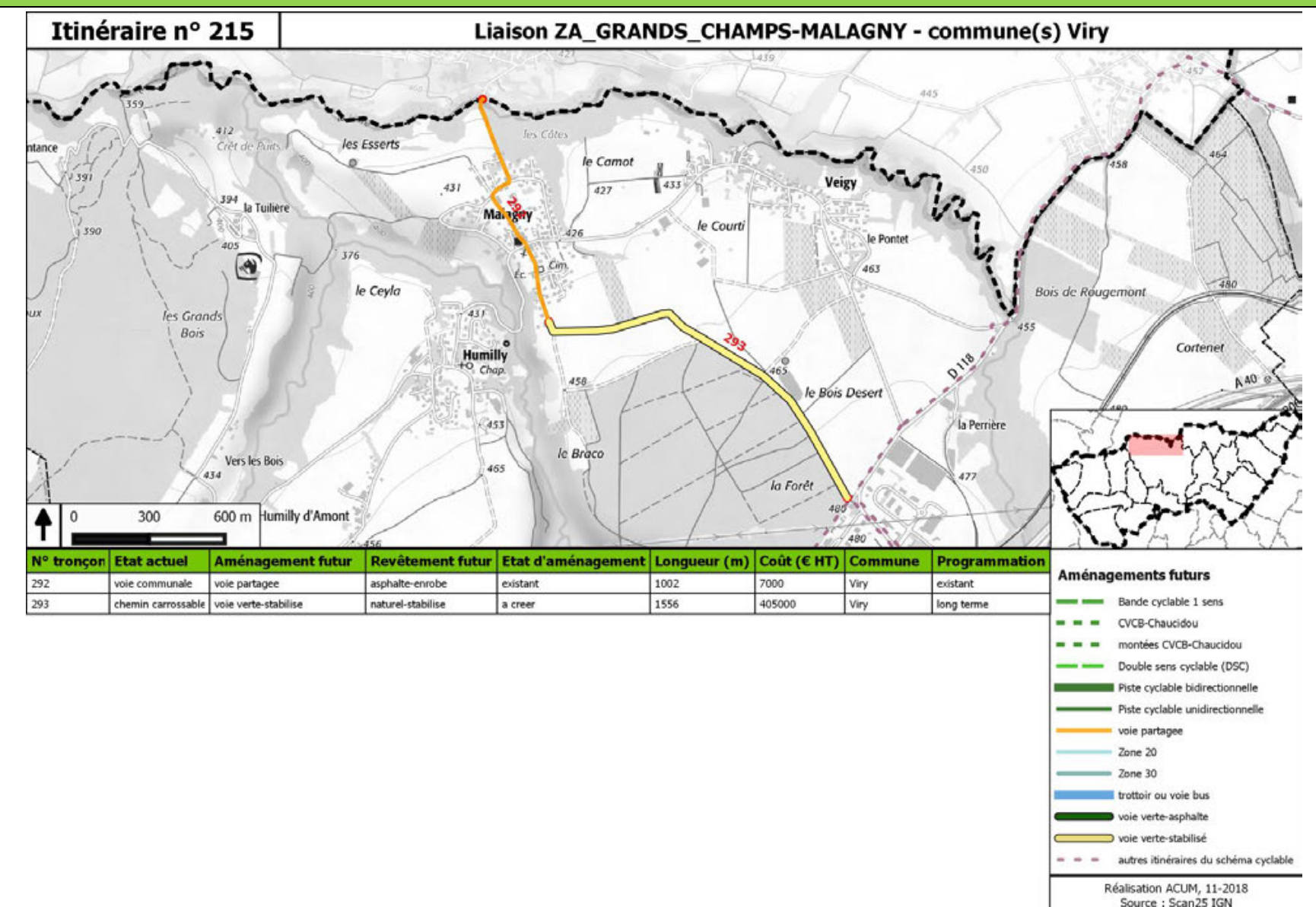


ETAT ACTUEL DE L'ITINERAIRE



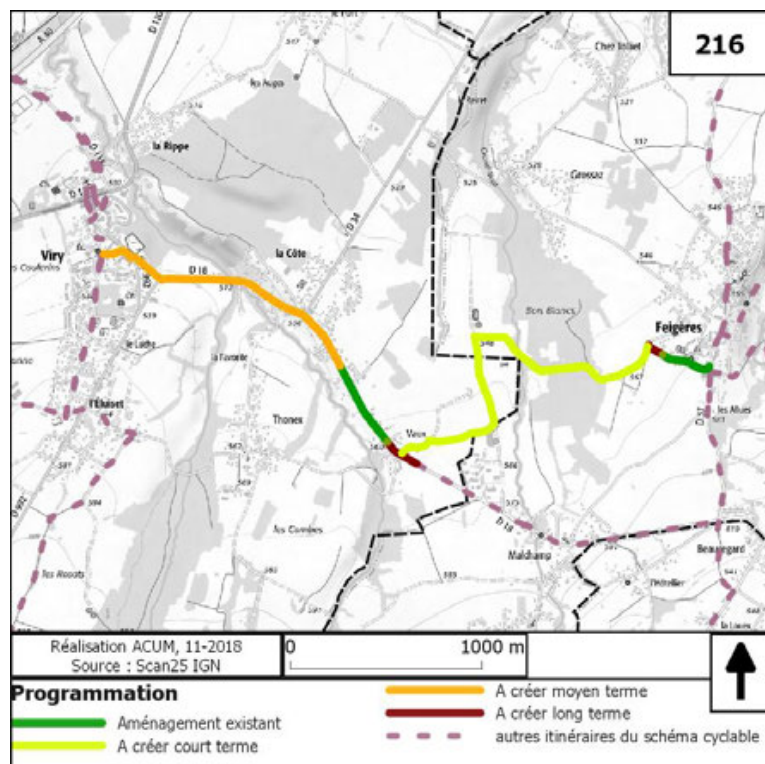
Avancement	Etat actuel 2018 : Réflexion communale Suite : Maitrise d'oeuvre /
Liste des procédures à mener	<ul style="list-style-type: none"> Etude faune-flore
Concertation à organiser avec	<ul style="list-style-type: none">

AMENAGEMENTS CYCLABLES PRECONISES POUR UN ITINERAIRE SECURISE

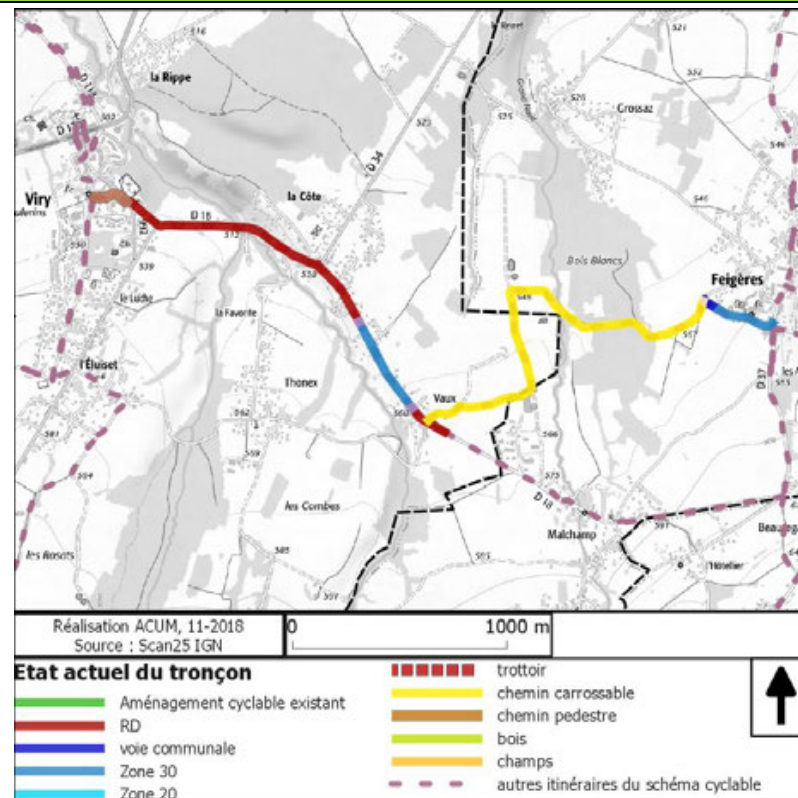


Itinéraire 216 : VIRY-VAUX-FEIGERES

Niveau de priorité (hiérarchie dans le schéma cyclable validé)	3-itineraires_intercommunaux
Programmation	2019-2022
Maîtrise d'ouvrage	communale
Communes concernées	Viry, Feigeres
Longueur totale	4,570 KM
Coût global de l'opération (y/c points durs)	1316000 € HT

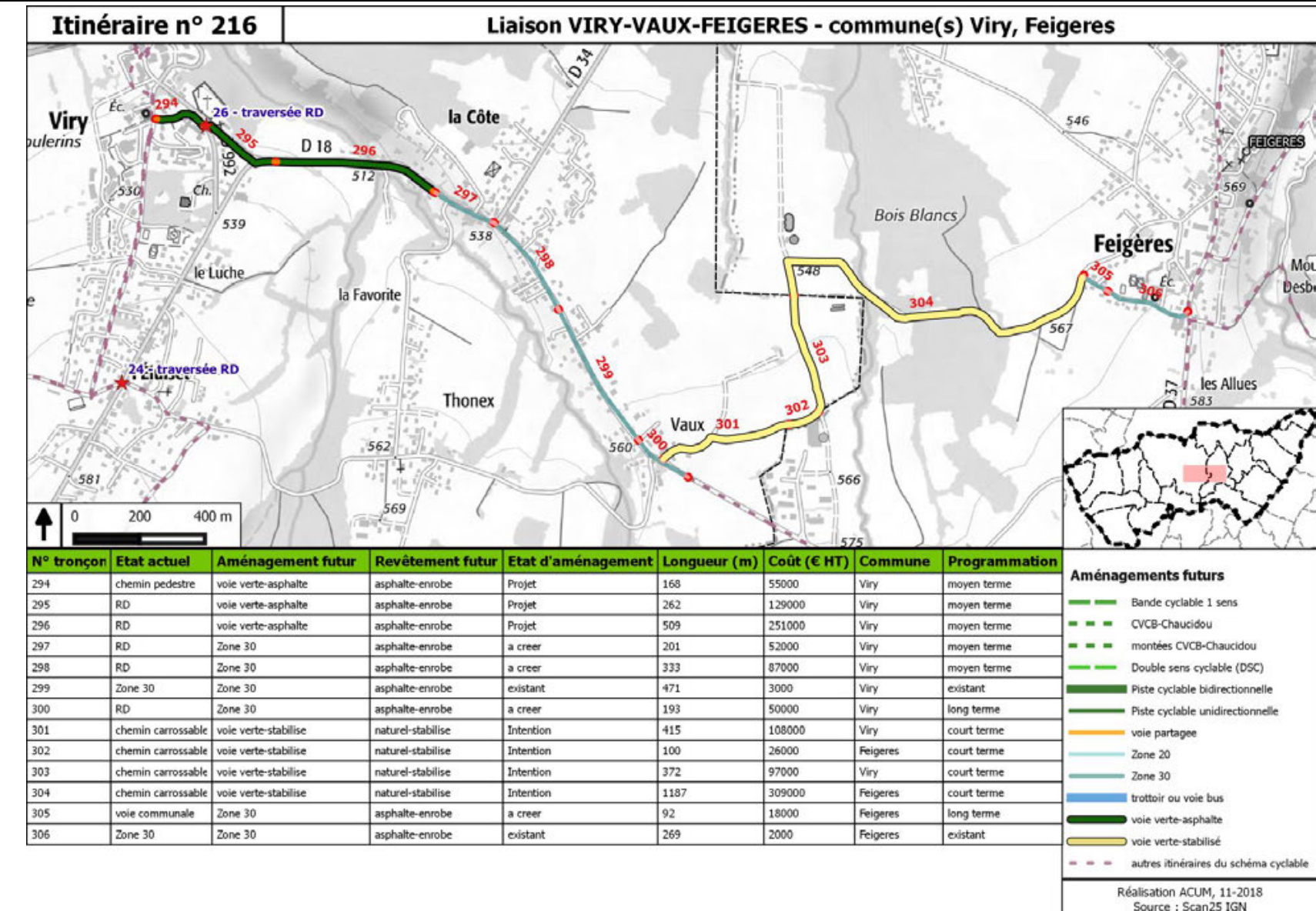


ETAT ACTUEL DE L'ITINERAIRE



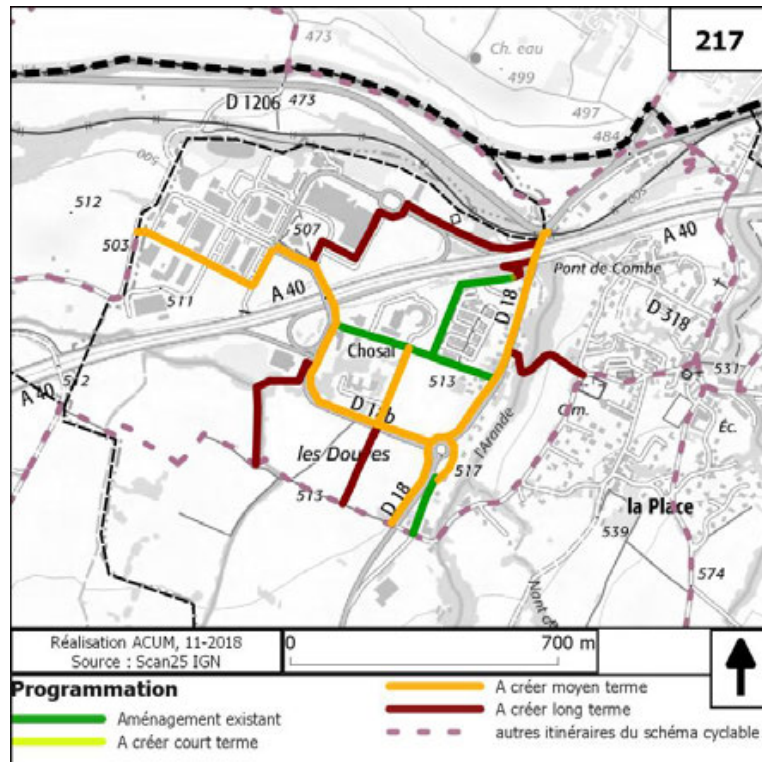
Avancement	Etat actuel 2018 : Réflexion communale Suite : Etude de faisabilité / Maitrise d'oeuvre
Liste des procédures à mener	<ul style="list-style-type: none"> Etude faune-flore
Concertation à organiser avec	<ul style="list-style-type: none"> CD74

AMENAGEMENTS CYCLABLES PRECONISES POUR UN ITINERAIRE SECURISE

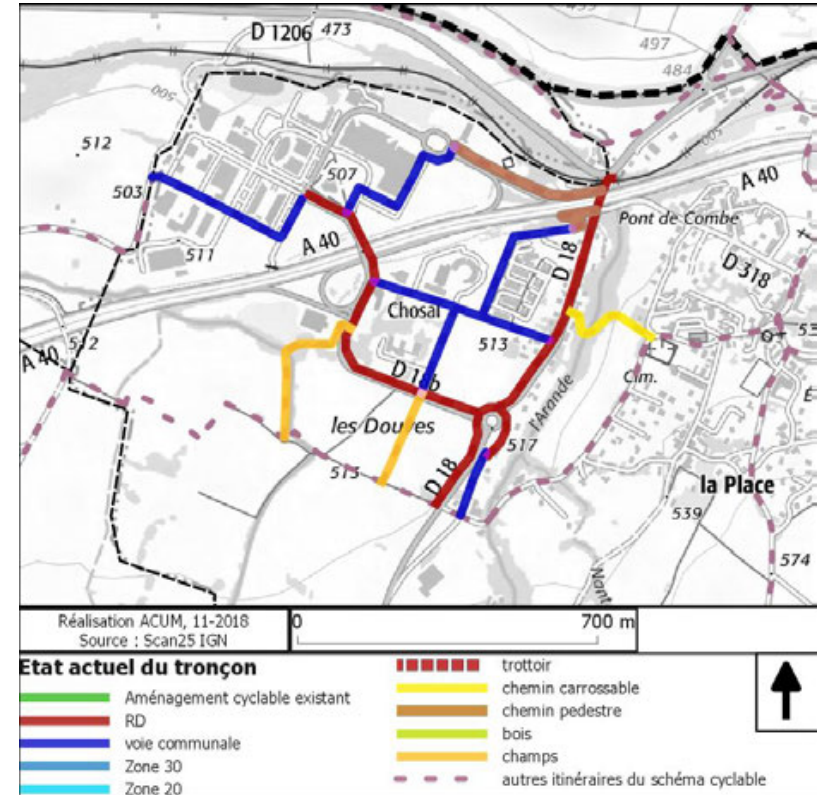


Itinéraire 217 : ARCHAMPS TECHNOPOLE

Niveau de priorité (hiérarchie dans le schéma cyclable validé)	3-itineraires_intercommunaux
Programmation	2022-2026
Maîtrise d'ouvrage	communale
Communes concernées	Archamps
Longueur totale	5,190 KM
Coût global de l'opération (y/c points durs)	2085000 € HT

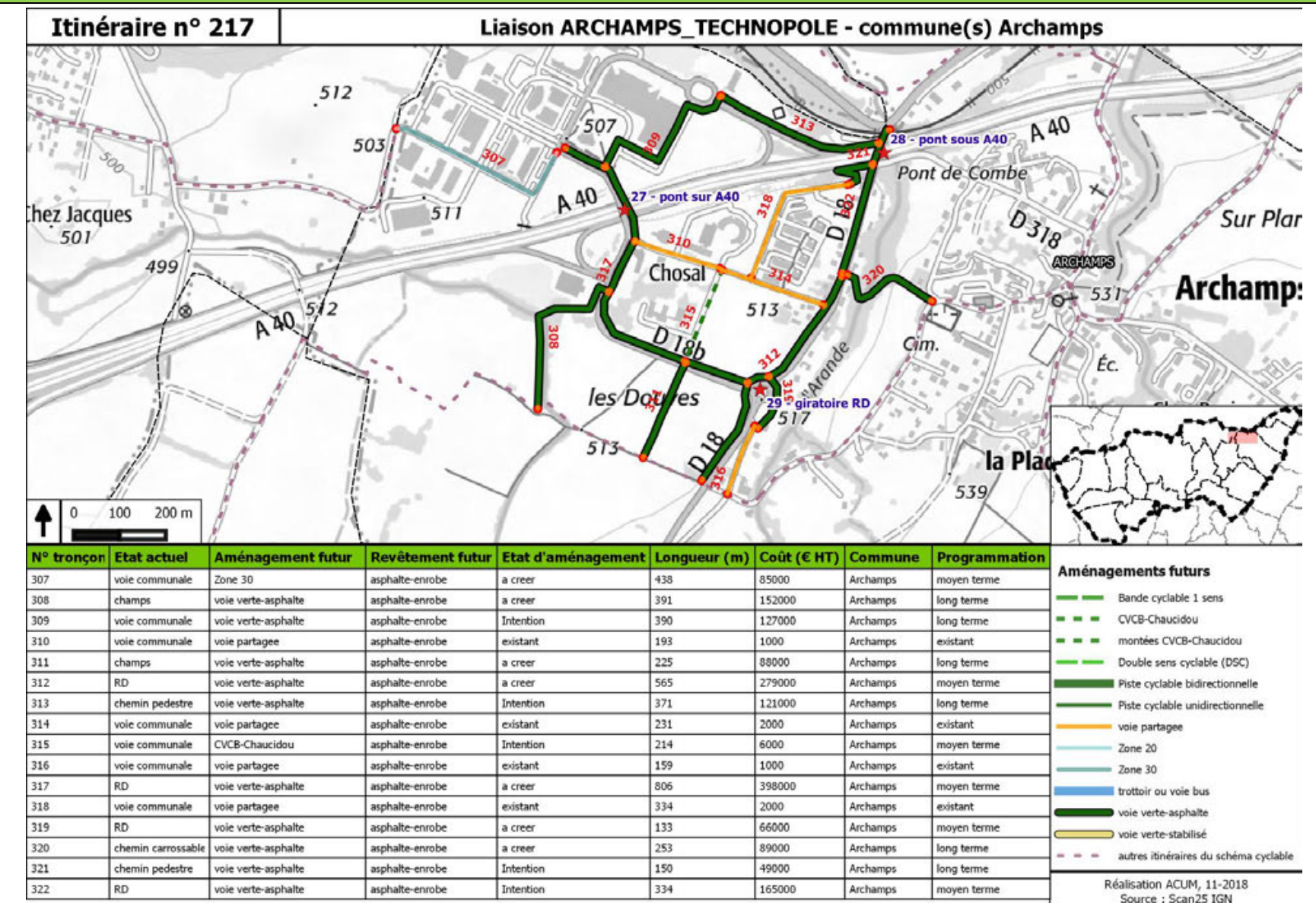


ETAT ACTUEL DE L'ITINERAIRE



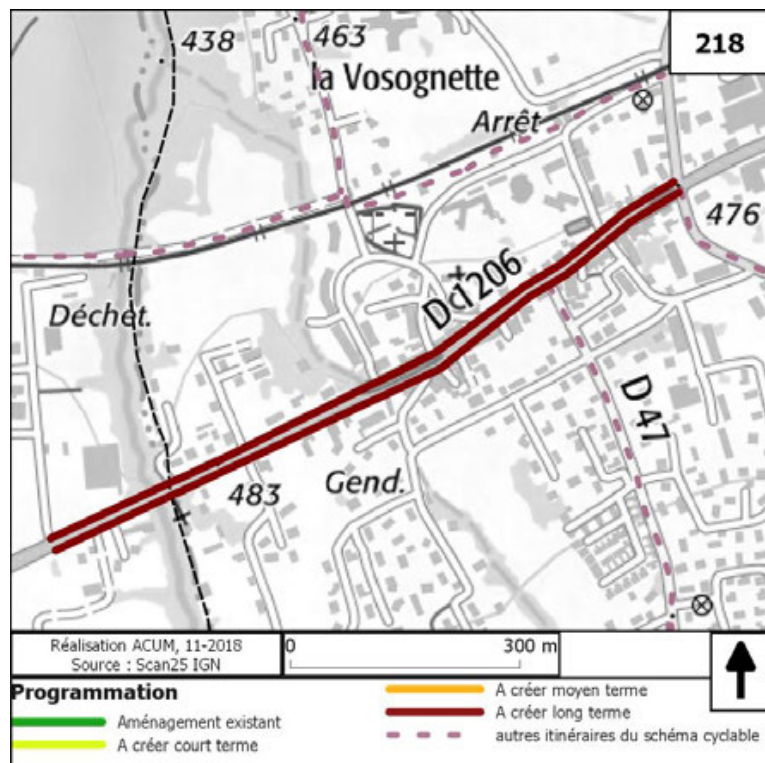
Avancement	Etat actuel 2018 : Réflexion communale Suite : Etude de faisabilité / Maitrise d'oeuvre
Liste des procédures à mener	<ul style="list-style-type: none"> • Dossier Loi sur l'Eau • Etude faune-flore
Concertation à organiser avec	<ul style="list-style-type: none"> •

AMENAGEMENTS CYCLABLES PRECONISES POUR UN ITINERAIRE SECURISE

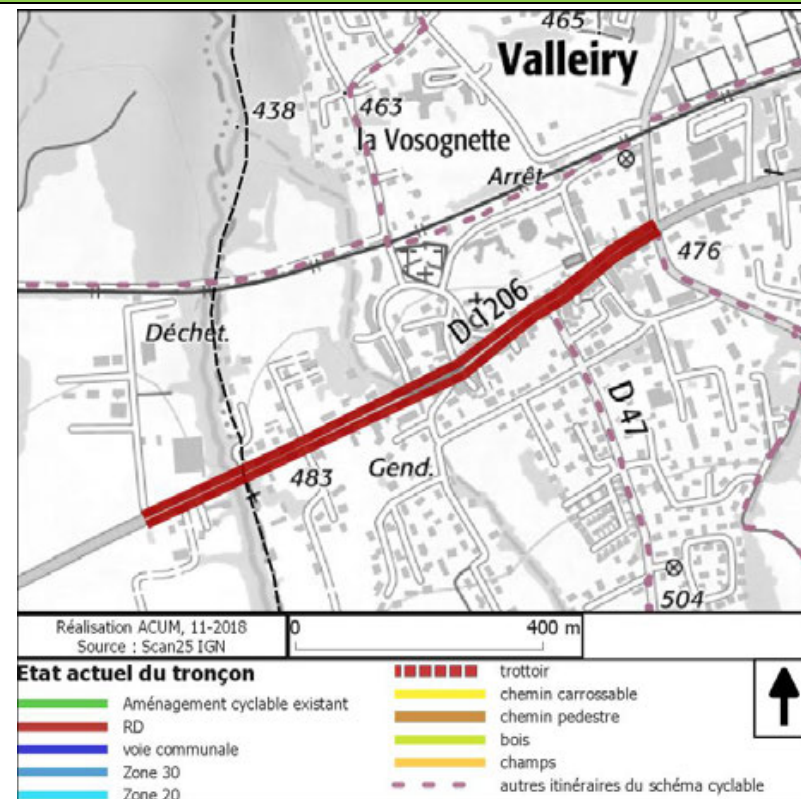


Itinéraire 218 : VALLEIRY-CENTRE COMMERCIAL

Niveau de priorité (hiérarchie dans le schéma cyclable validé)	3-itineraires_intercommunaux
Programmation	2026-2030
Maîtrise d'ouvrage	communale
Communes concernées	Valleiry
Longueur totale	1,890 KM
Coût global de l'opération (y/c points durs)	491000 € HT

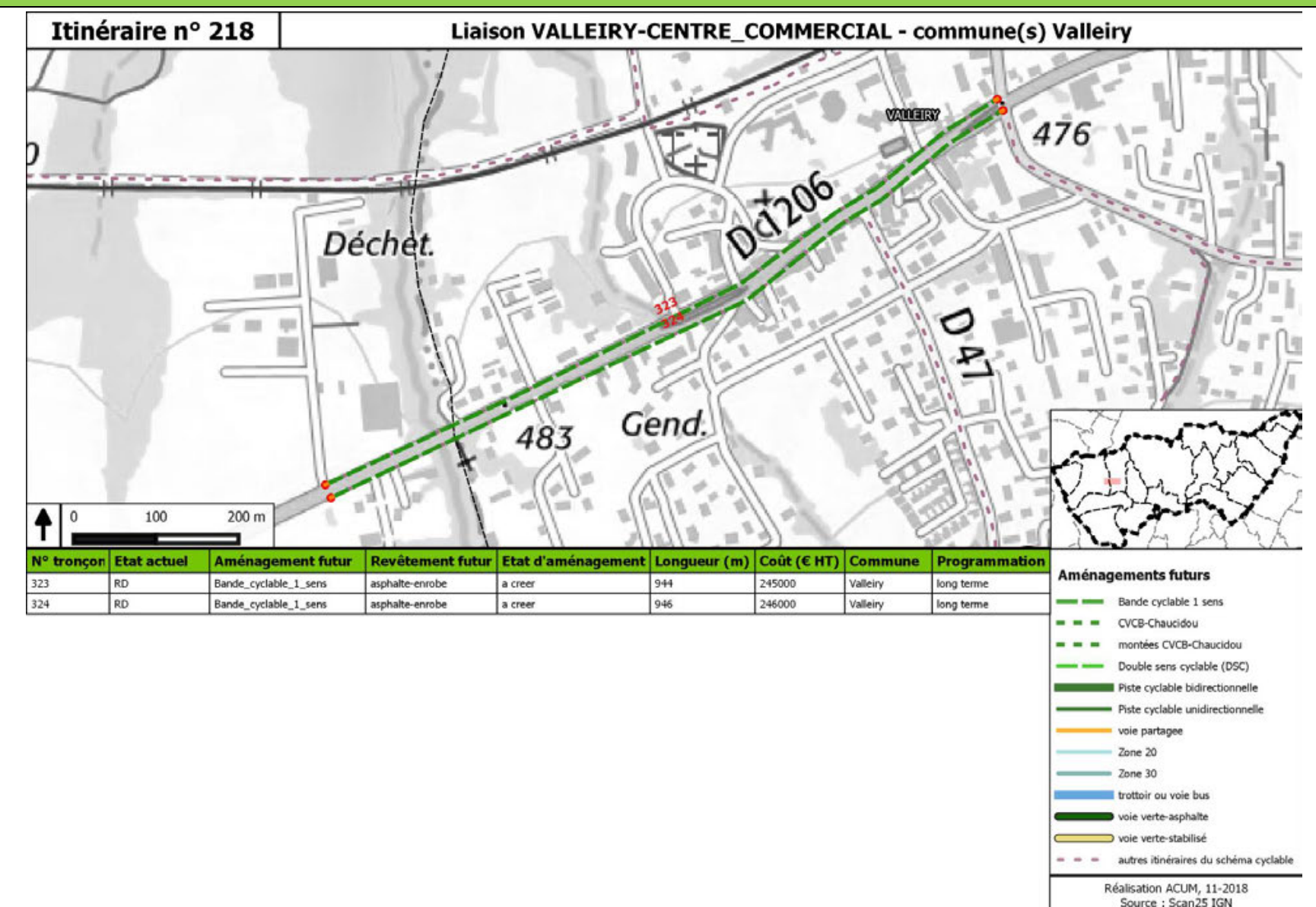


ETAT ACTUEL DE L'ITINERAIRE



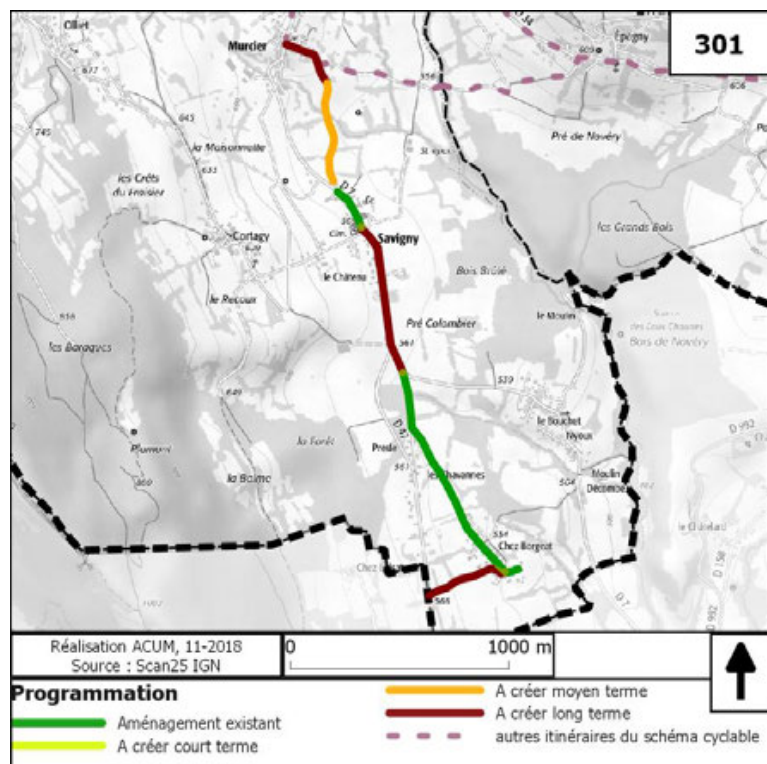
Avancement	Etat actuel 2018 : Réflexion communale Suite : Etude de faisabilité / Maitrise d'oeuvre
Liste des procédures à mener	•
Concertation à organiser avec	• CD74

AMENAGEMENTS CYCLABLES PRECONISES POUR UN ITINERAIRE SECURISE

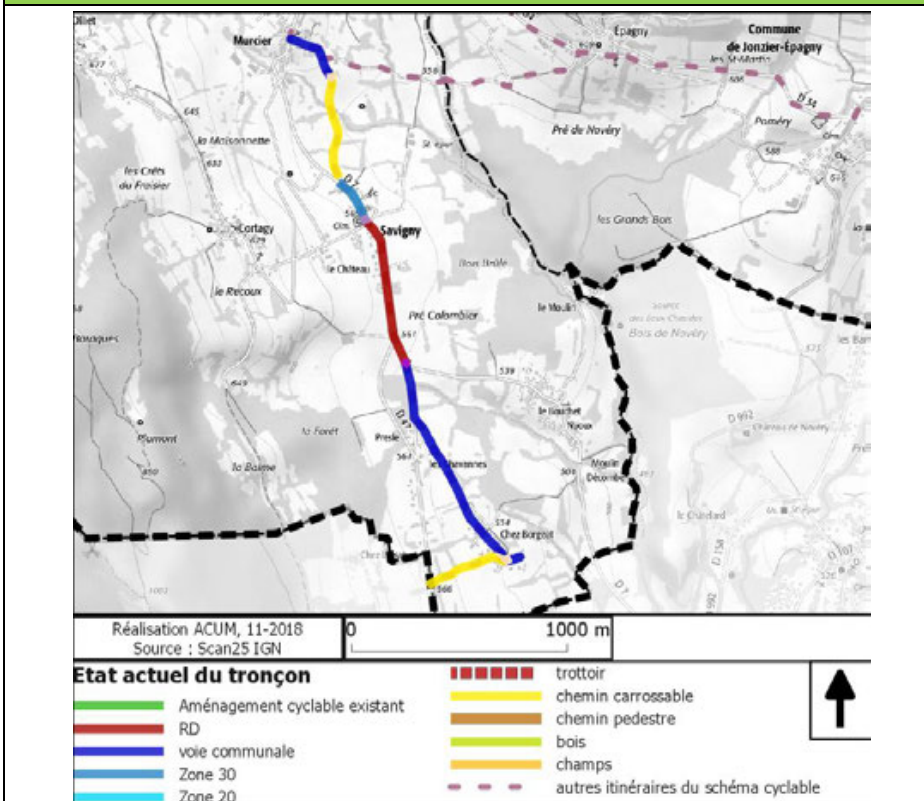


Itinéraire 301 : SAVIGNY-CHAUMONT

Niveau de priorité (hiérarchie dans le schéma cyclable validé)	3-itineraires_intercommunaux
Programmation	2026-2030
Maîtrise d'ouvrage	communale
Communes concernées	Savigny
Longueur totale	3,140 KM
Coût global de l'opération (y/c points durs)	466000 € HT

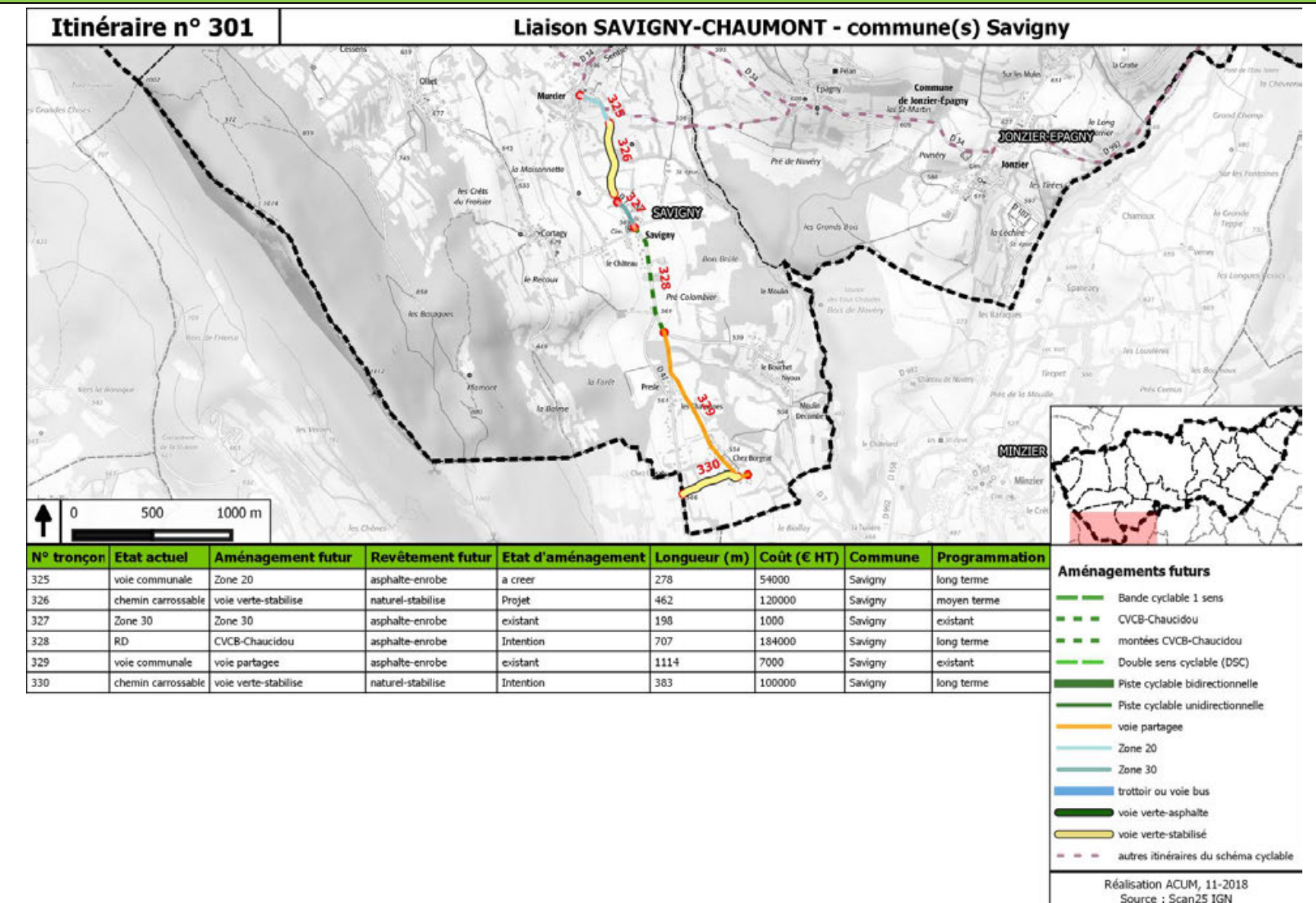


ETAT ACTUEL DE L'ITINERAIRE



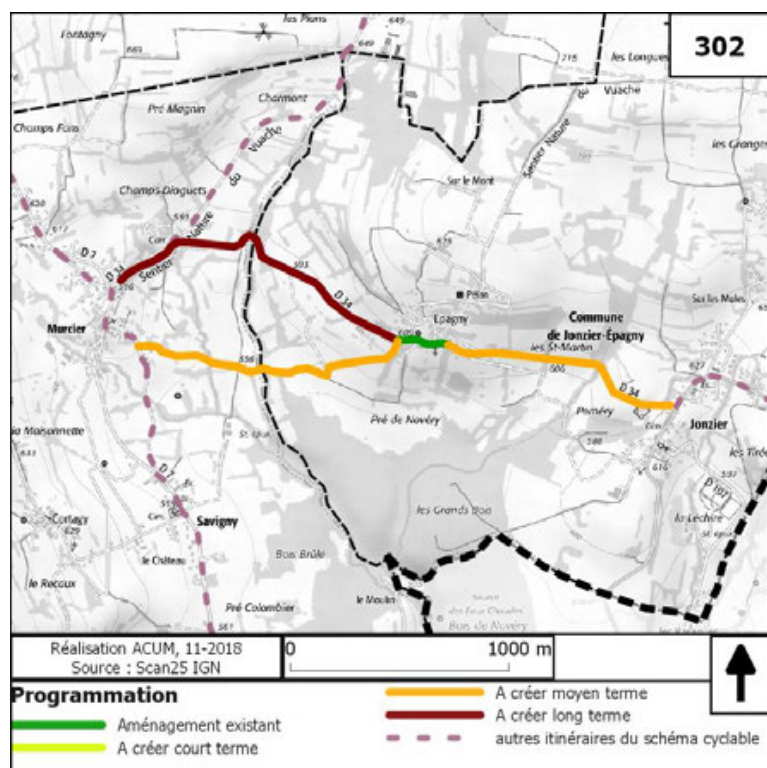
Avancement	Etat actuel 2018 : Réflexion communale Suite : Etude de faisabilité / Maitrise d'oeuvre
Liste des procédures à mener	<ul style="list-style-type: none"> Etude faune-flore
Concertation à organiser avec	<ul style="list-style-type: none"> CD74

AMENAGEMENTS CYCLABLES PRECONISES POUR UN ITINERAIRE SECURISE

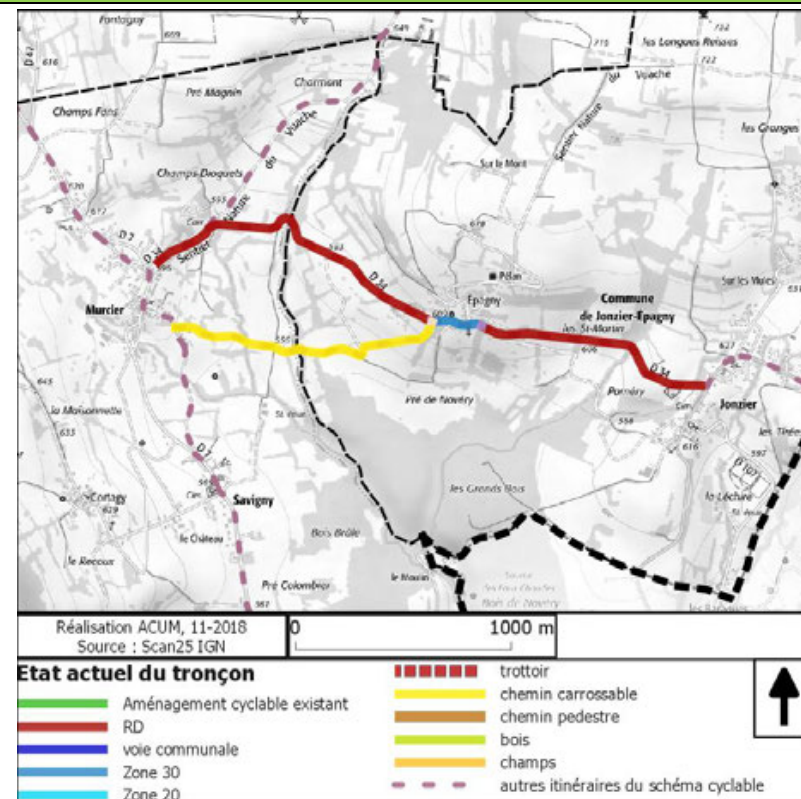


Itinéraire 302 : SAVIGNY-JONZIER EPAGNY

Niveau de priorité (hiérarchie dans le schéma cyclable validé)	3-itineraires_intercommunaux
Programmation	2022-2026
Maîtrise d'ouvrage	communale
Communes concernées	Savigny, Jonzier Epagny
Longueur totale	4,180 KM
Coût global de l'opération (y/c points durs)	1025000 € HT

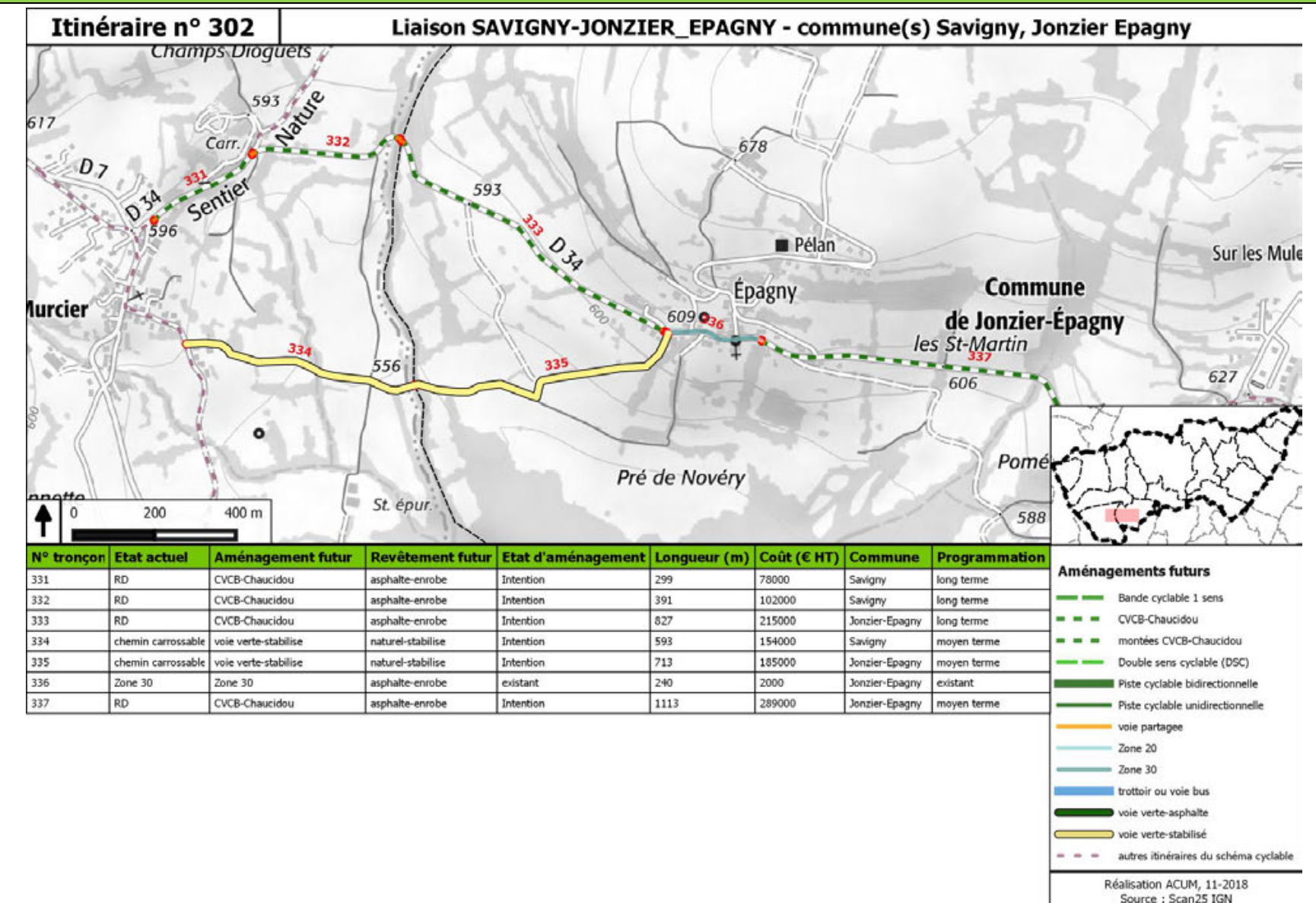


ETAT ACTUEL DE L'ITINERAIRE



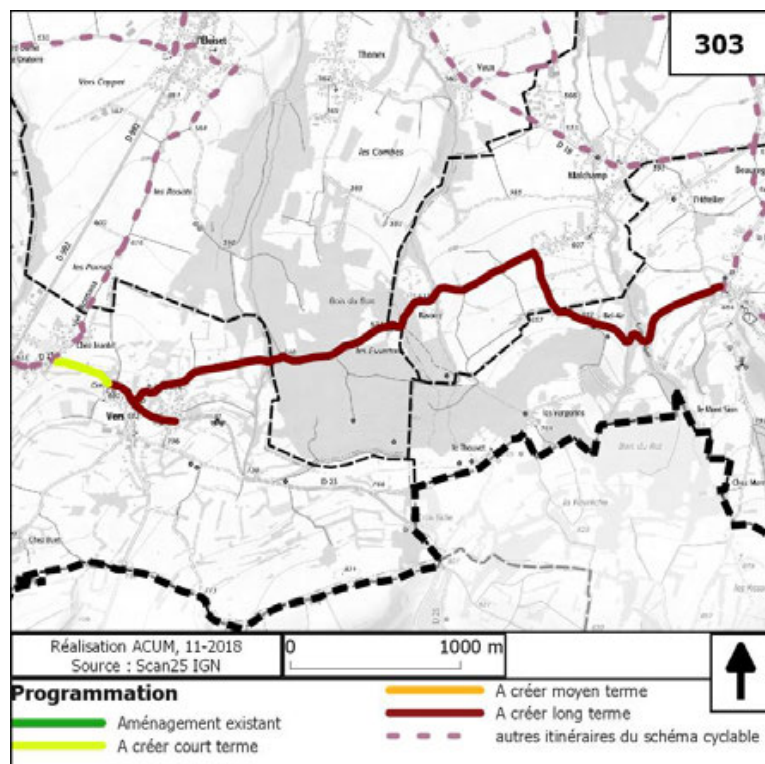
Avancement	Etat actuel 2018 : Réflexion communale Suite : Etude de faisabilité / Maitrise d'oeuvre
Liste des procédures à mener	<ul style="list-style-type: none"> Etude faune-flore
Concertation à organiser avec	<ul style="list-style-type: none"> CD74

AMENAGEMENTS CYCLABLES PRECONISES POUR UN ITINERAIRE SECURISE

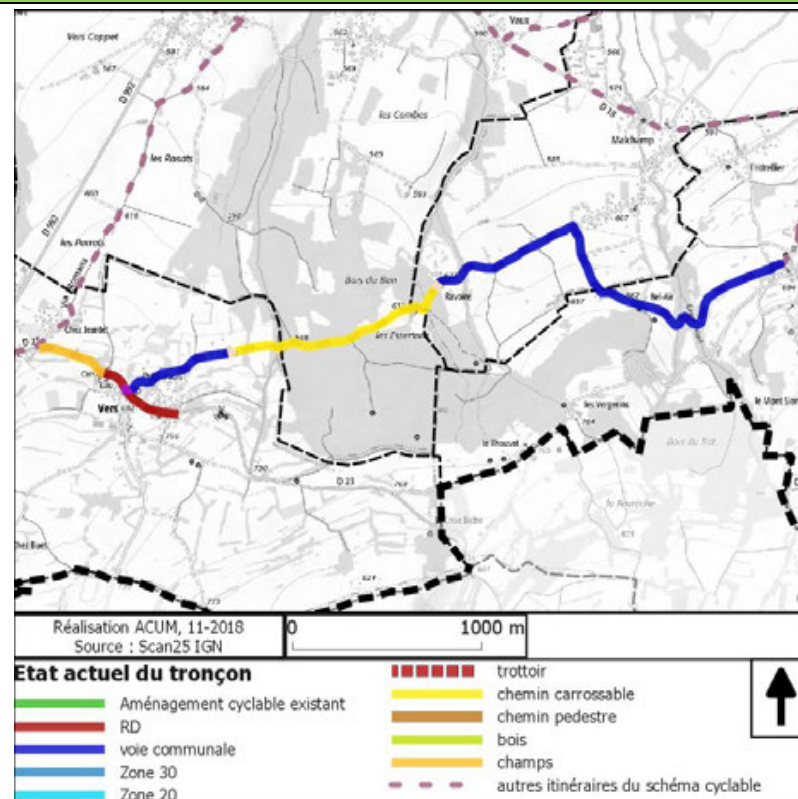


Itinéraire 303 : VERS-PRESILLY

Niveau de priorité (hiérarchie dans le schéma cyclable validé)	3-itineraires_intercommunaux
Programmation	2026-2030
Maîtrise d'ouvrage	communale
Communes concernées	Vers, Presilly
Longueur totale	5,070 KM
Coût global de l'opération (y/c points durs)	662000 € HT

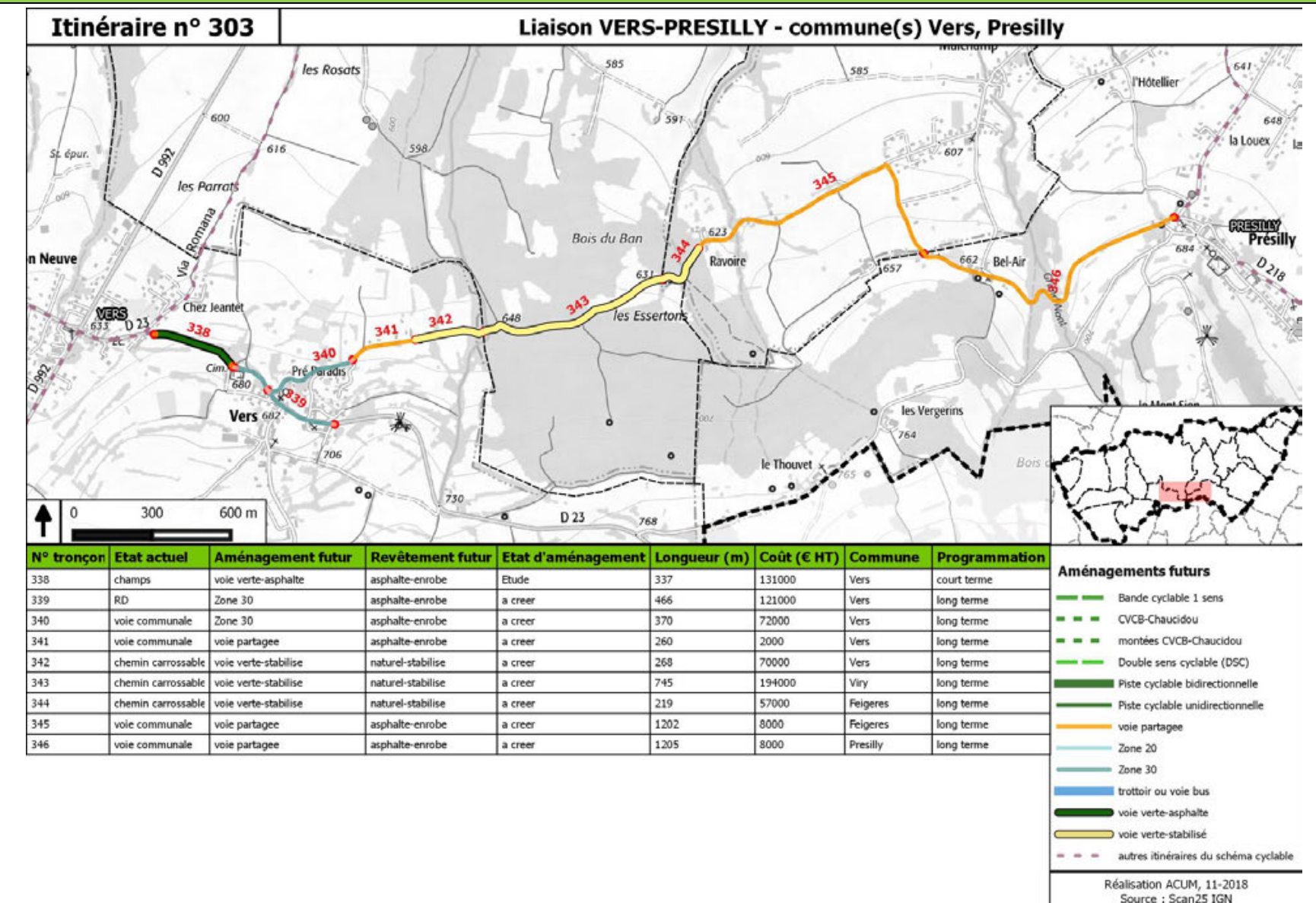


ETAT ACTUEL DE L'ITINERAIRE



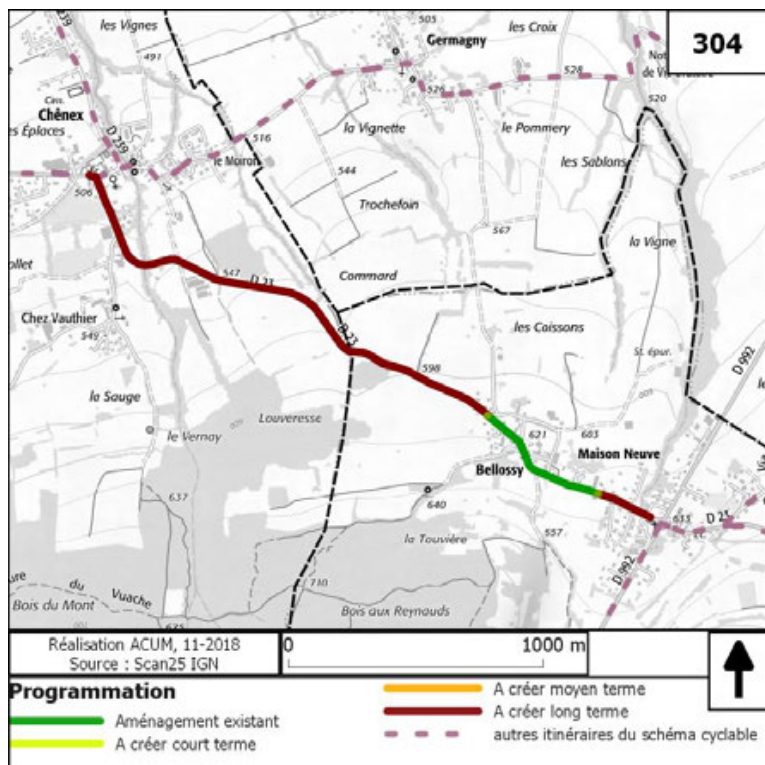
Avancement	Etat actuel 2018 : Réflexion communale Suite : Etude de faisabilité / Maitrise d'oeuvre
Liste des procédures à mener	<ul style="list-style-type: none"> • Etude faune-flore
Concertation à organiser avec	<ul style="list-style-type: none"> • CD74

AMENAGEMENTS CYCLABLES PRECONISES POUR UN ITINERAIRE SECURISE

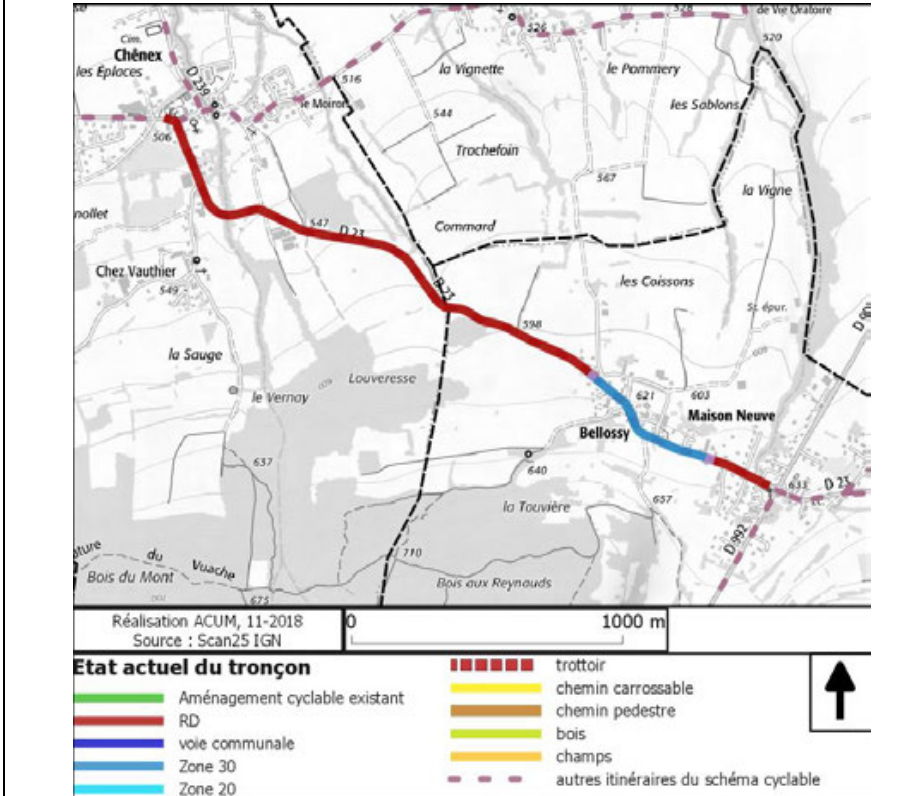


Itinéraire 304 : VERS-CHENEX

Niveau de priorité (hiérarchie dans le schéma cyclable validé)	3-itineraires_intercommunaux
Programmation	2026-2030
Maîtrise d'ouvrage	communale
Communes concernées	Chenex, Vers
Longueur totale	2,760 KM
Coût global de l'opération (y/c points durs)	143000 € HT

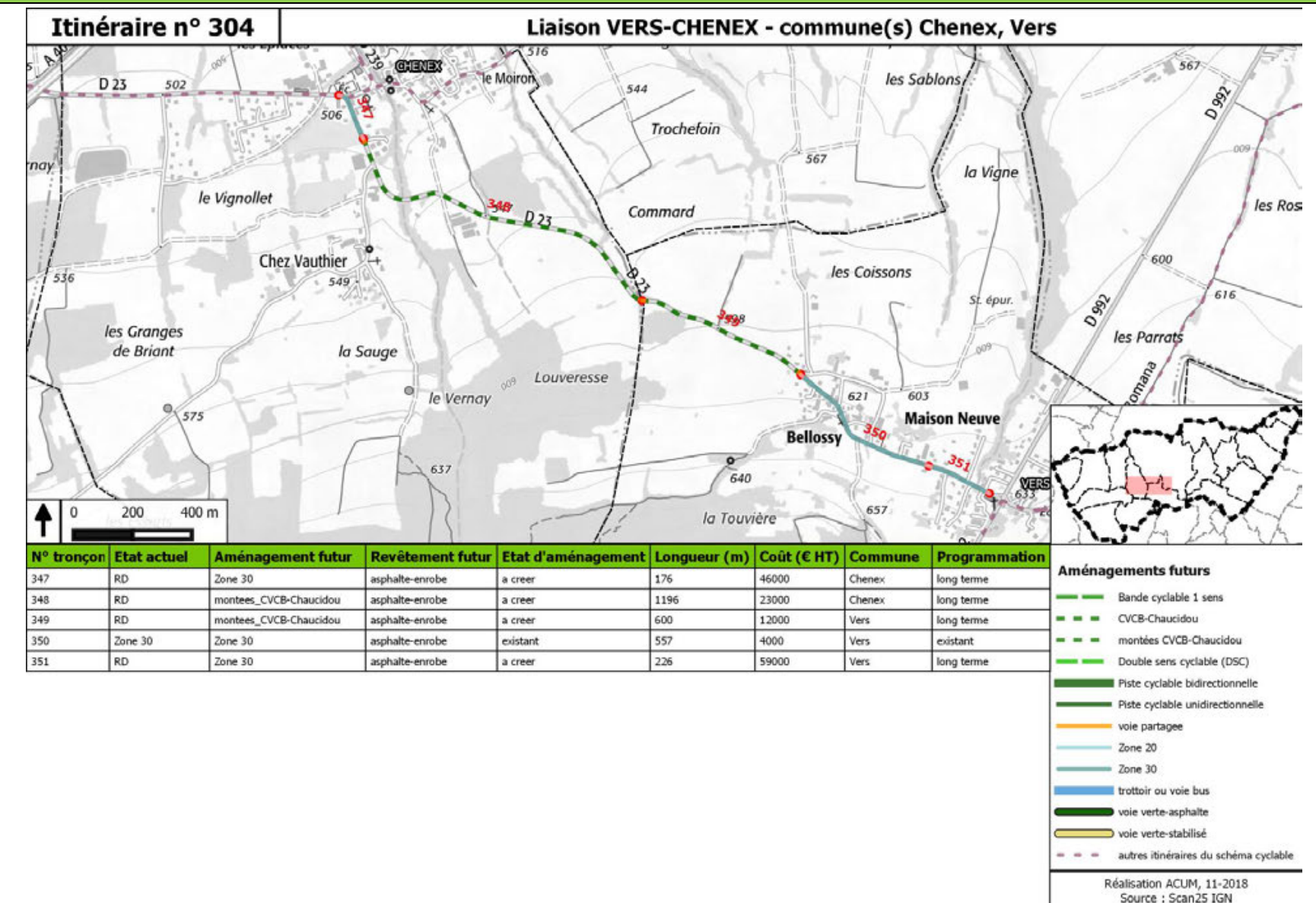


ETAT ACTUEL DE L'ITINERAIRE



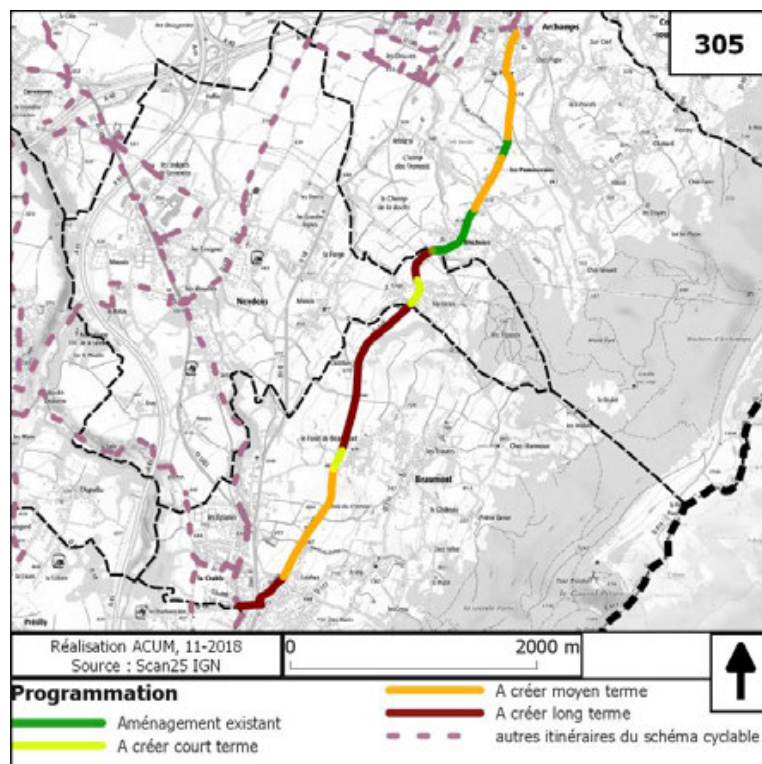
Avancement	Etat actuel 2018 : Réflexion communale Suite : Maitrise d'oeuvre /
Liste des procédures à mener	•
Concertation à organiser avec	• CD74

AMENAGEMENTS CYCLABLES PRECONISES POUR UN ITINERAIRE SECURISE

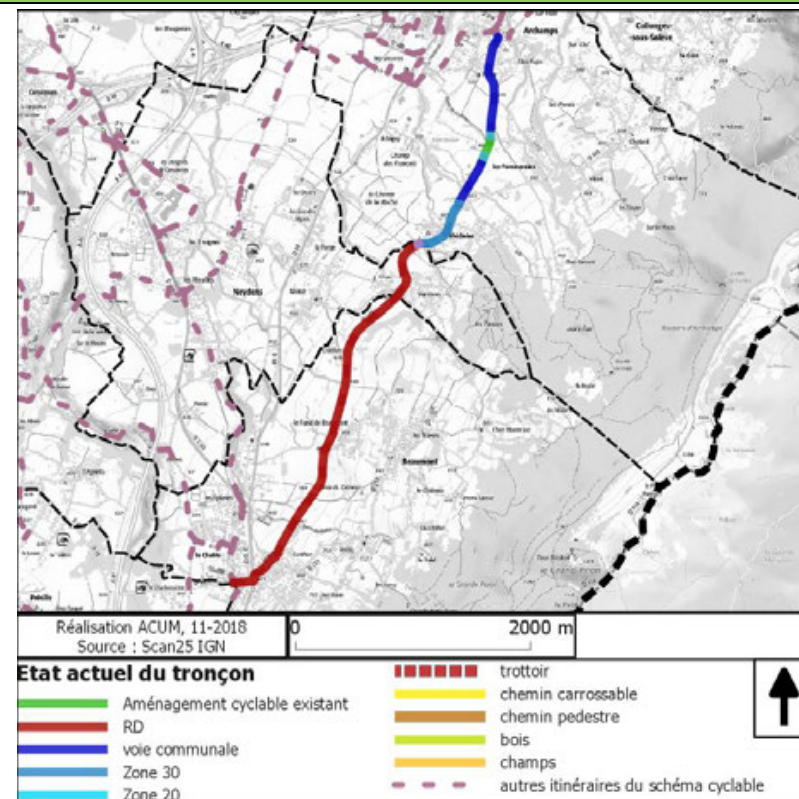


Itinéraire 305 : ARCHAMPS-VERRIERES-BEAUMONT

Niveau de priorité (hiérarchie dans le schéma cyclable validé)	3-itineraires_intercommunaux
Programmation	2026-2030
Maîtrise d'ouvrage	communale
Communes concernées	Archamps, Neydens, Beaumont
Longueur totale	5,580 KM
Coût global de l'opération (y/c points durs)	2218000 € HT

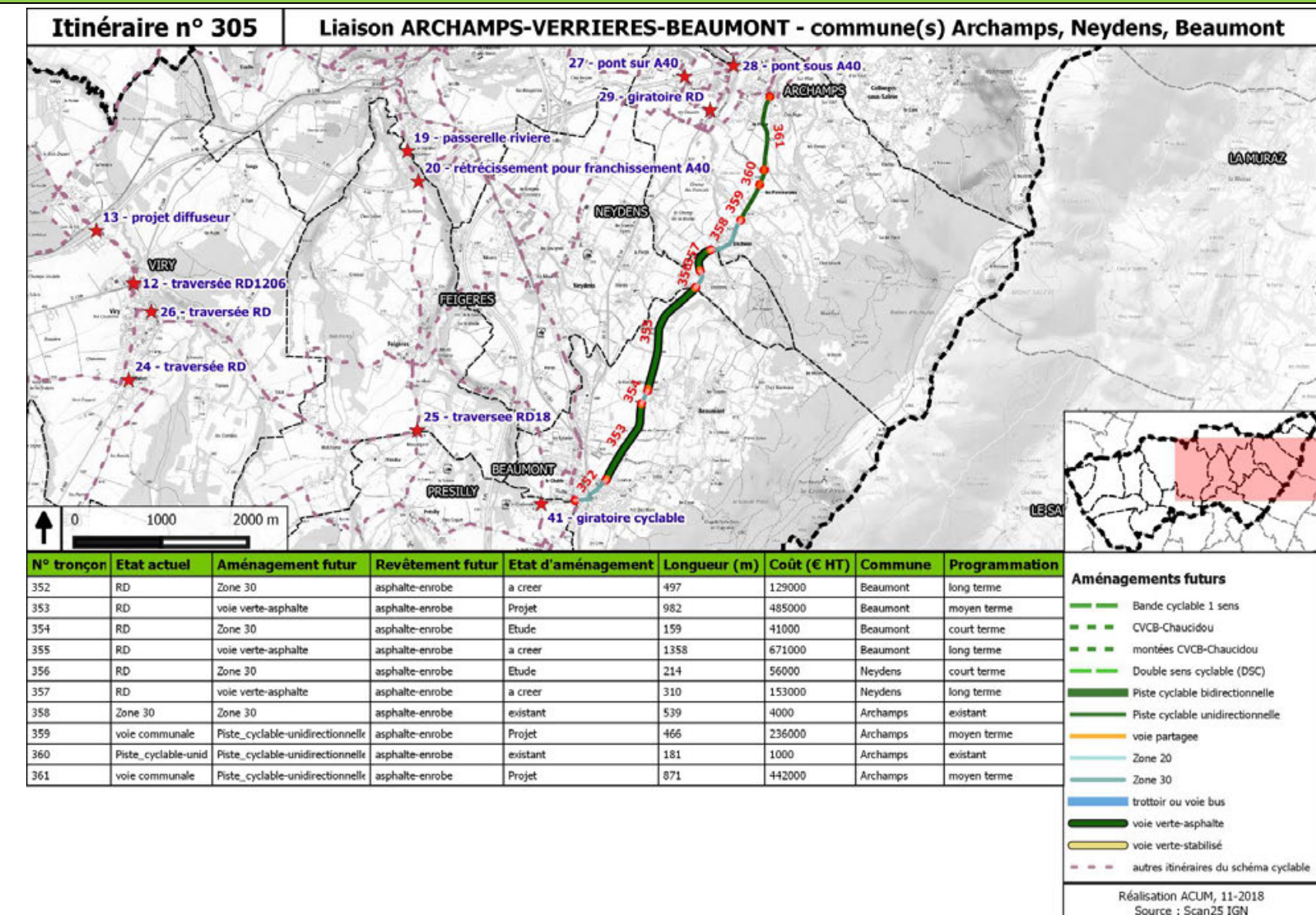


ETAT ACTUEL DE L'ITINERAIRE



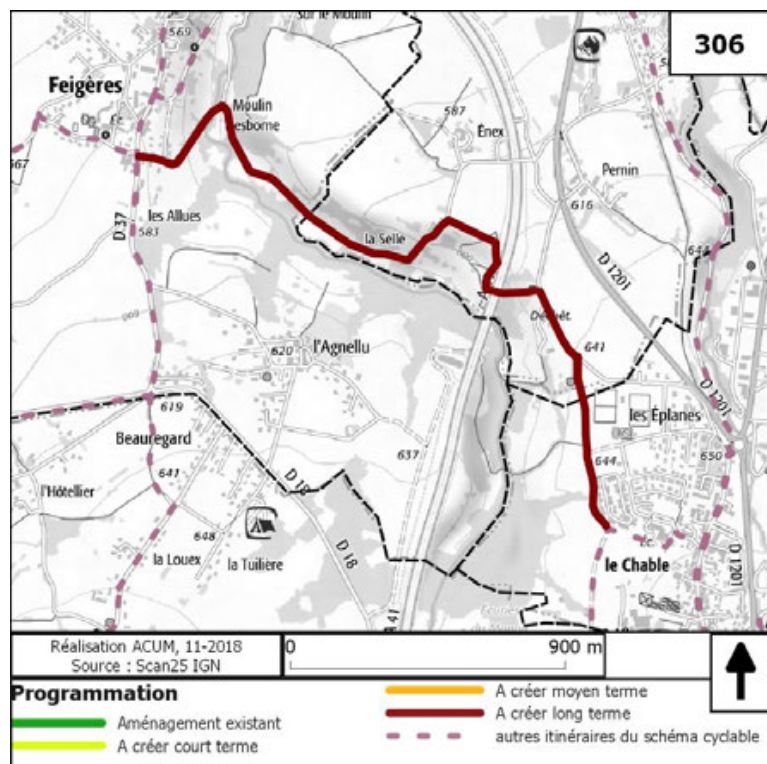
Avancement	Etat actuel 2018 : Réflexion communale Suite : Etude de faisabilité / Maitrise d'oeuvre
Liste des procédures à mener	<ul style="list-style-type: none"> Dossier Loi sur l'Eau
Concertation à organiser avec	<ul style="list-style-type: none"> CD74

AMENAGEMENTS CYCLABLES PRECONISES POUR UN ITINERAIRE SECURISE

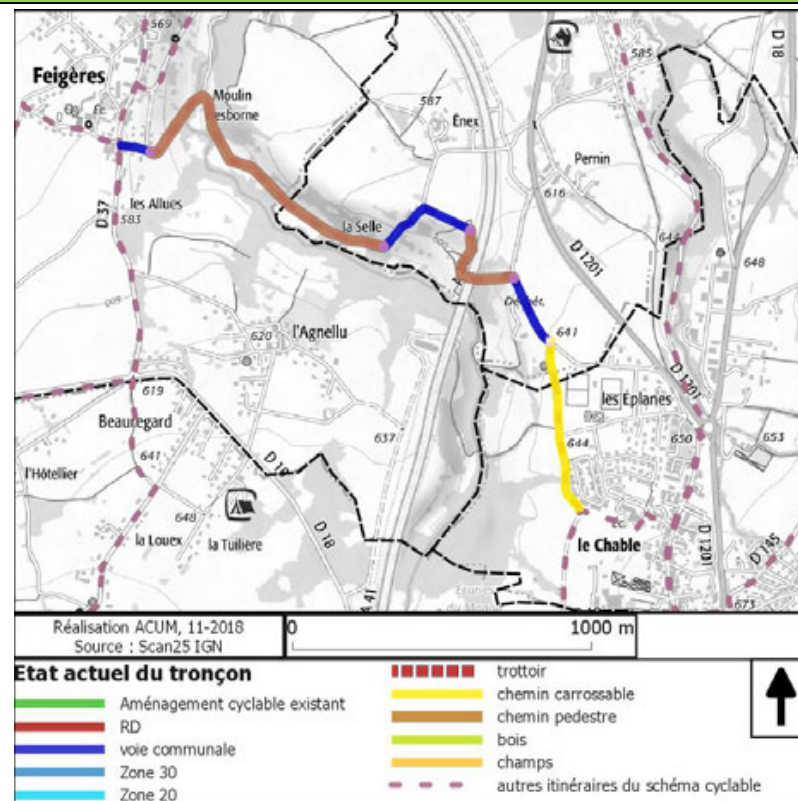


Itinéraire 306 : FEIGERES-BEAUMONT

Niveau de priorité (hiérarchie dans le schéma cyclable validé)	3-itineraires_intercommunaux
Programmation	2026-2030
Maîtrise d'ouvrage	communale
Communes concernées	Presilly, Neydens, Feigères
Longueur totale	2,750 KM
Coût global de l'opération (y/c points durs)	546000 € HT

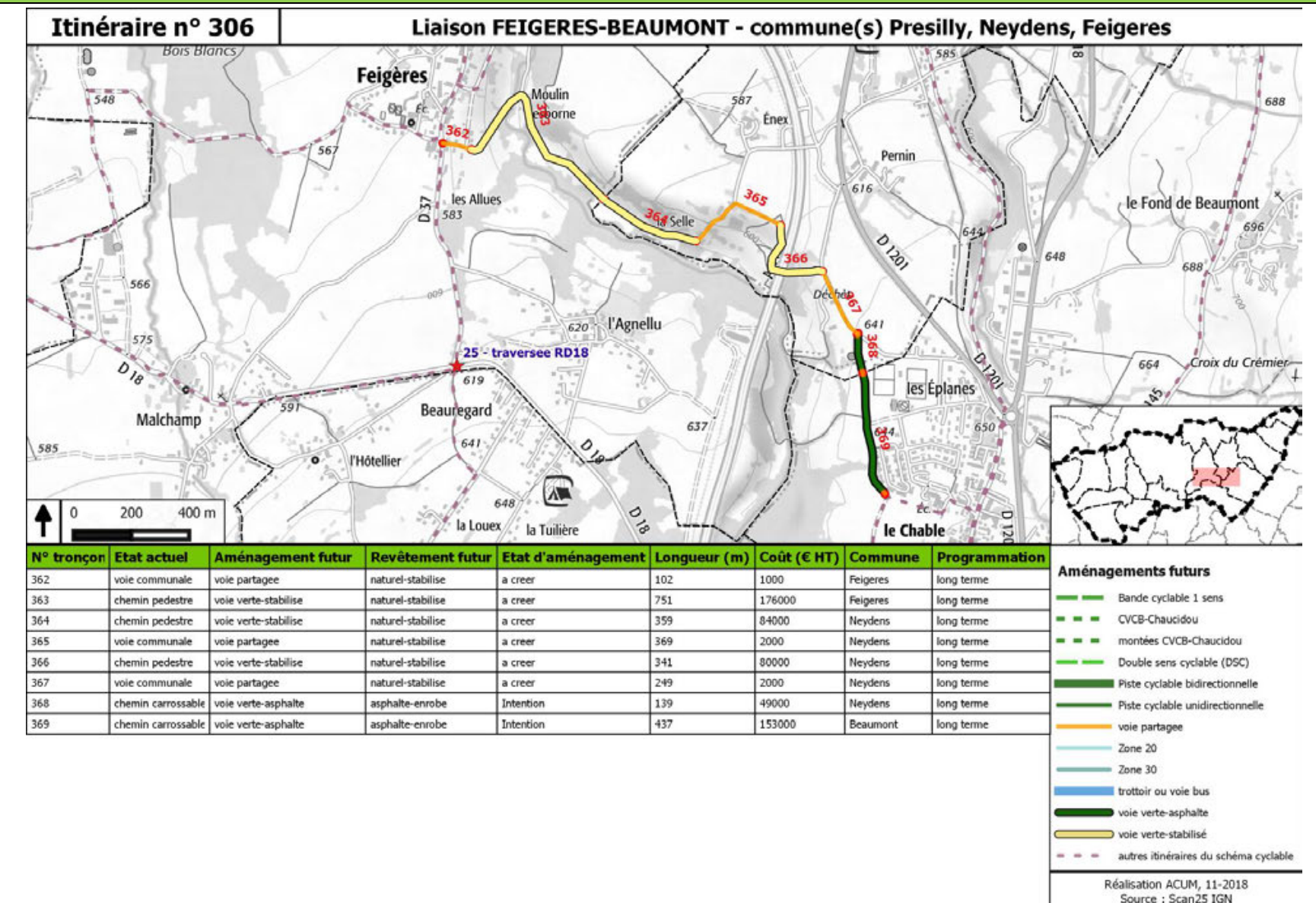


ETAT ACTUEL DE L'ITINERAIRE



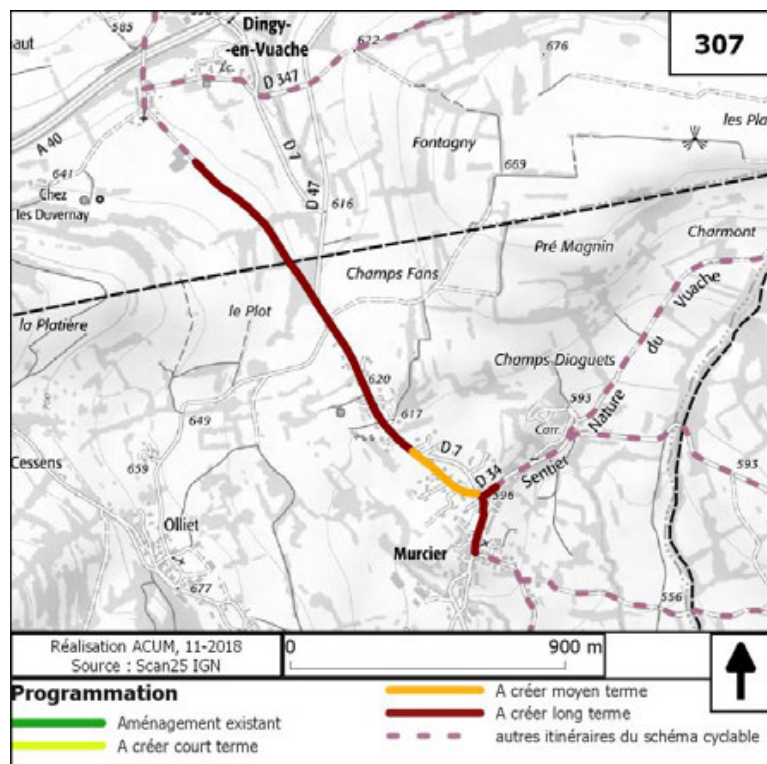
Avancement	Etat actuel 2018 : Réflexion communale Suite : Etude de faisabilité / Maitrise d'oeuvre
Liste des procédures à mener	<ul style="list-style-type: none"> • Etude faune-flore
Concertation à organiser avec	<ul style="list-style-type: none"> •

AMENAGEMENTS CYCLABLES PRECONISES POUR UN ITINERAIRE SECURISE

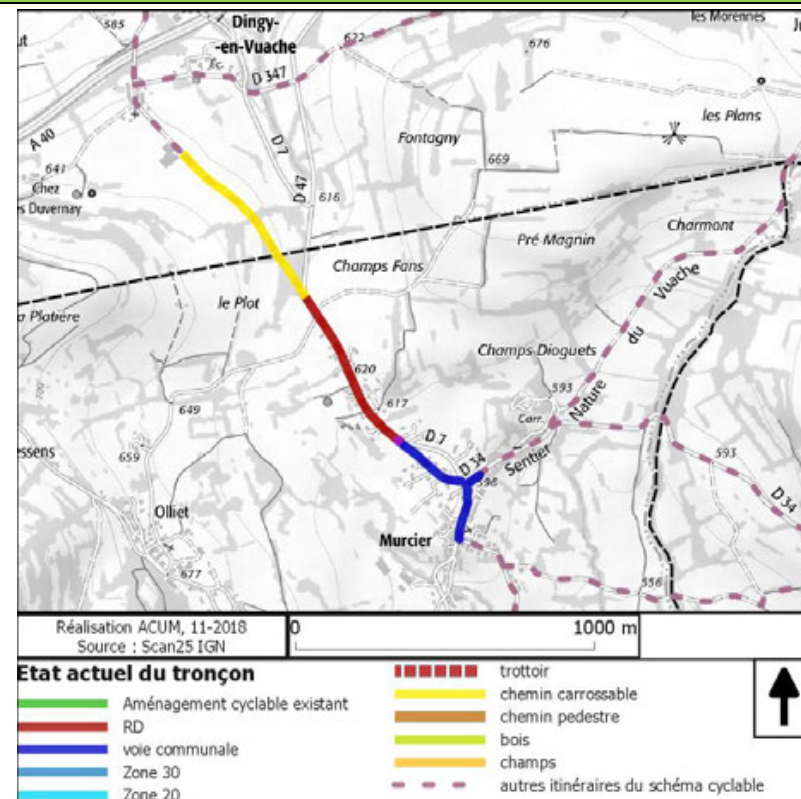


Itinéraire 307 : DINGY-MURCIER

Niveau de priorité (hiérarchie dans le schéma cyclable validé)	3-itineraires_intercommunaux
Programmation	2026-2030
Maîtrise d'ouvrage	communale
Communes concernées	Dingy-en-Vuache, Savigny
Longueur totale	1,700 KM
Coût global de l'opération (y/c points durs)	475000 € HT

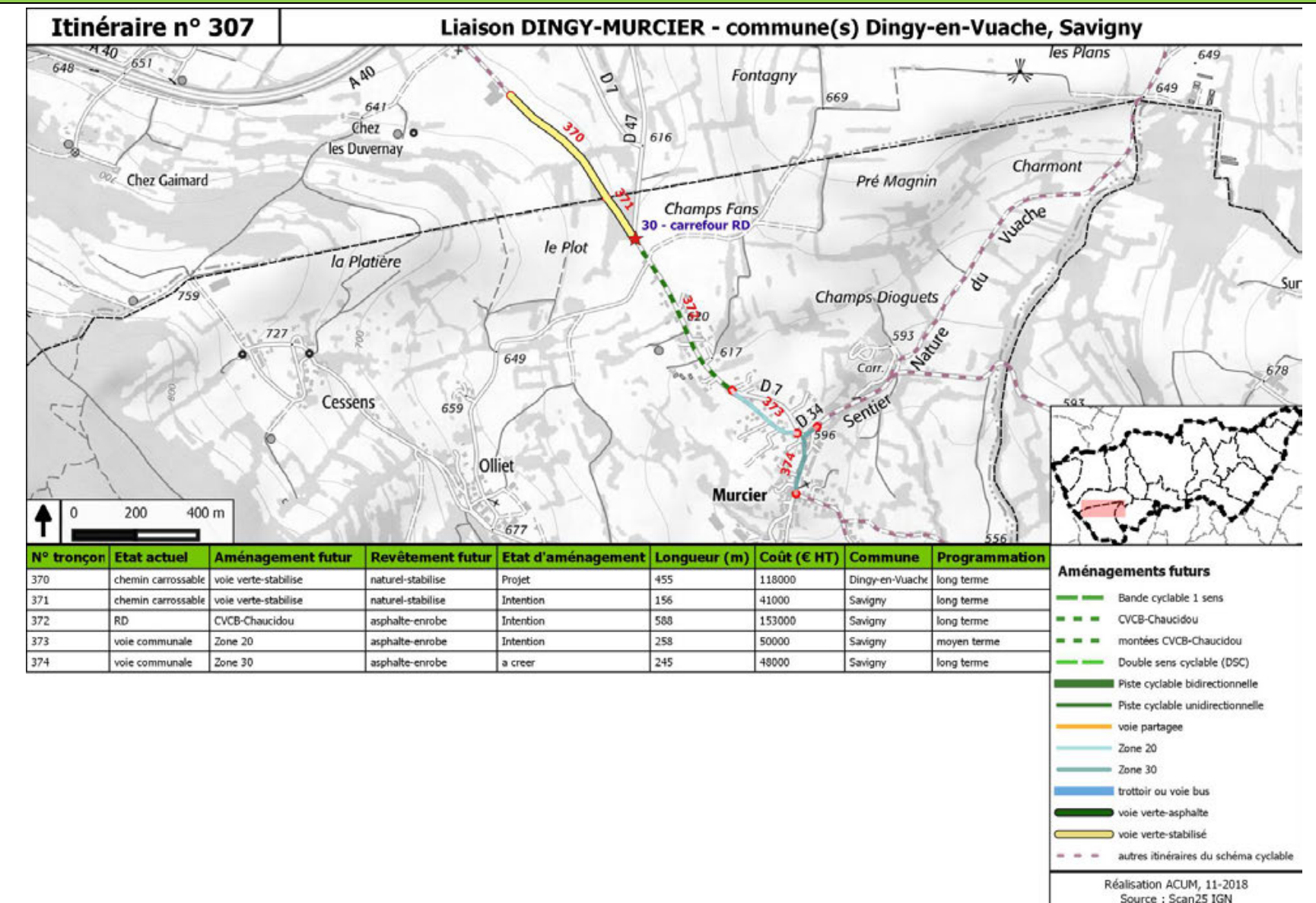


ETAT ACTUEL DE L'ITINERAIRE



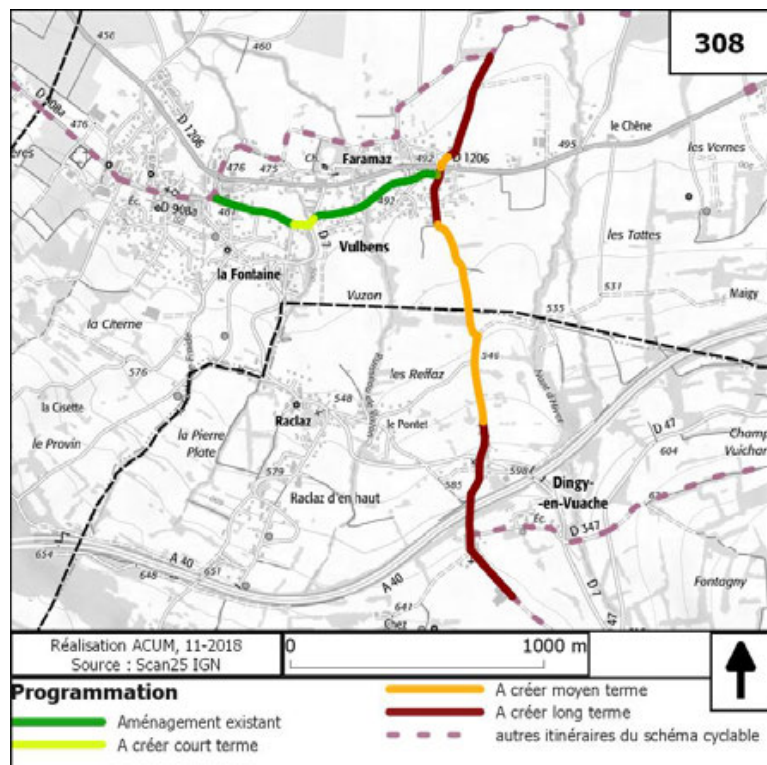
Avancement	Etat actuel 2018 : Réflexion communale Suite : Etude de faisabilité / Maitrise d'oeuvre
Liste des procédures à mener	<ul style="list-style-type: none"> Etude faune-flore
Concertation à organiser avec	<ul style="list-style-type: none"> CD74

AMENAGEMENTS CYCLABLES PRECONISES POUR UN ITINERAIRE SECURISE

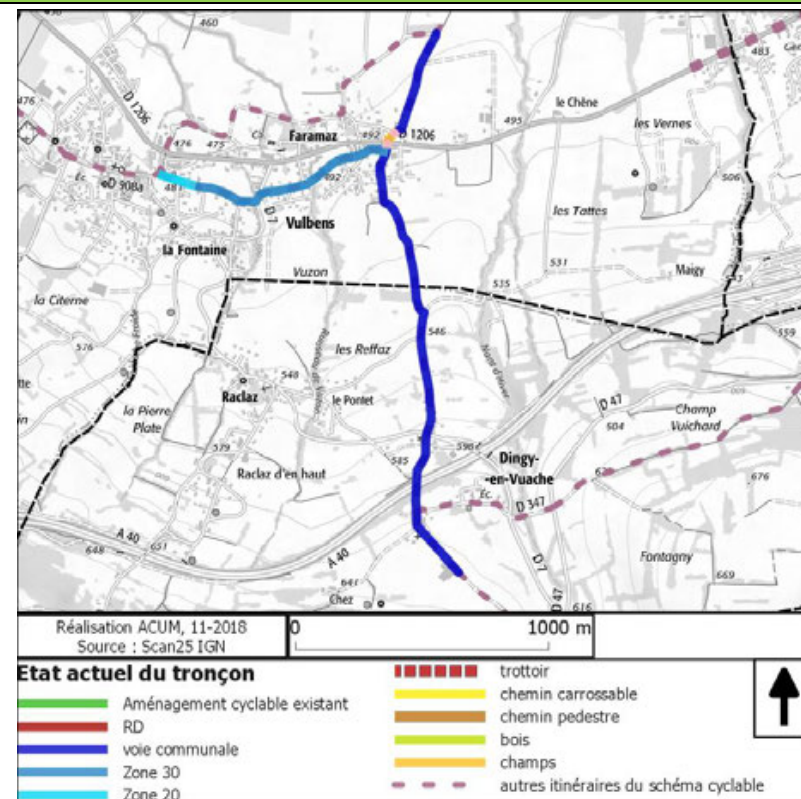


Itinéraire 308 : DINGY-VULBENS-VIARHONA

Niveau de priorité (hiérarchie dans le schéma cyclable validé)	3-itineraires_intercommunaux
Programmation	2022-2026
Maîtrise d'ouvrage	communale
Communes concernées	Dingy-en-Vuache, Vulbens
Longueur totale	3,260 KM
Coût global de l'opération (y/c points durs)	834000 € HT

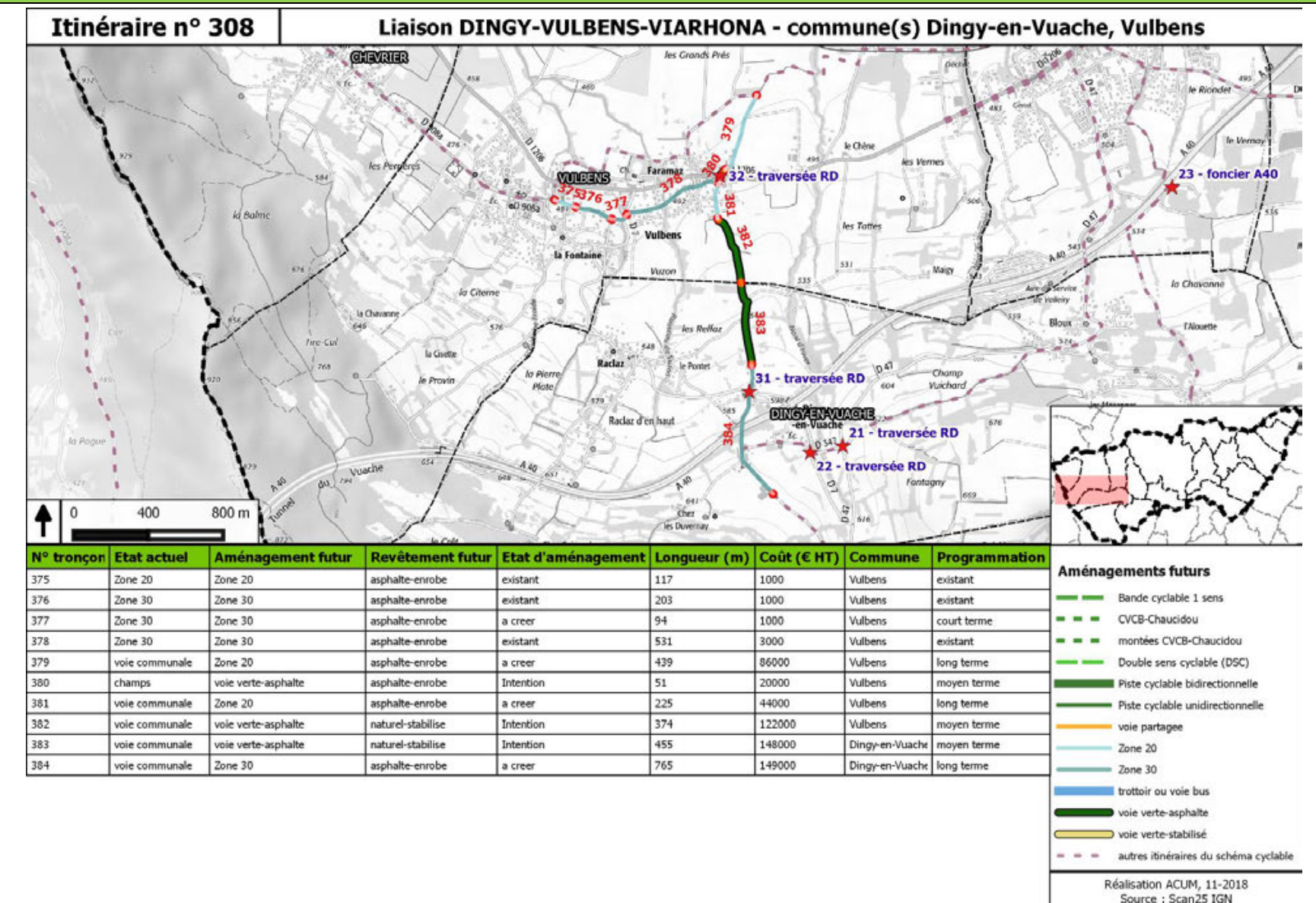


ETAT ACTUEL DE L'ITINERAIRE



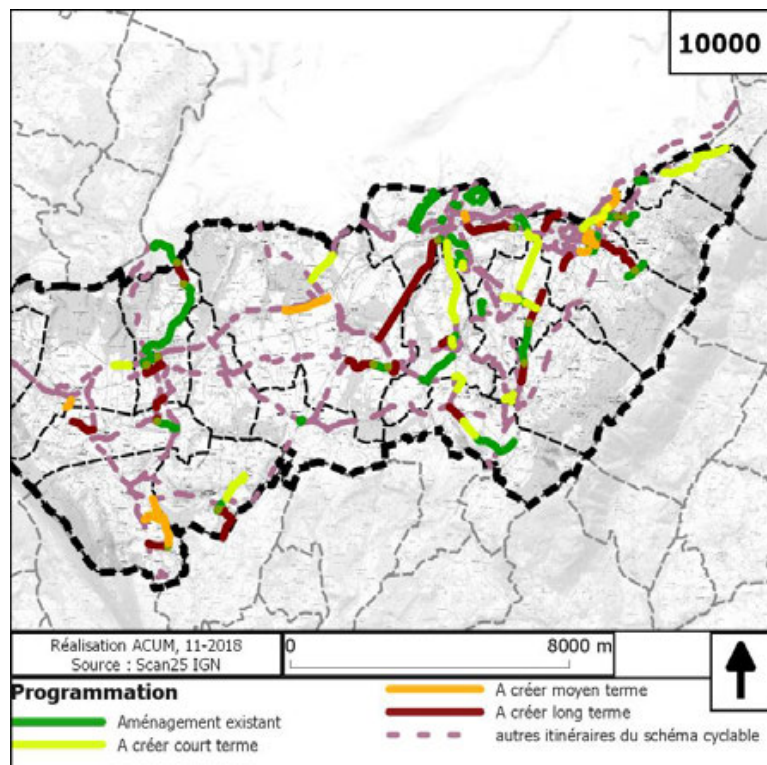
Avancement	Etat actuel 2018 : Réflexion communale Suite : Etude de faisabilité / Maitrise d'oeuvre
Liste des procédures à mener	<ul style="list-style-type: none"> Etude faune-flore
Concertation à organiser avec	<ul style="list-style-type: none"> CD74

AMENAGEMENTS CYCLABLES PRECONISES POUR UN ITINERAIRE SECURISE

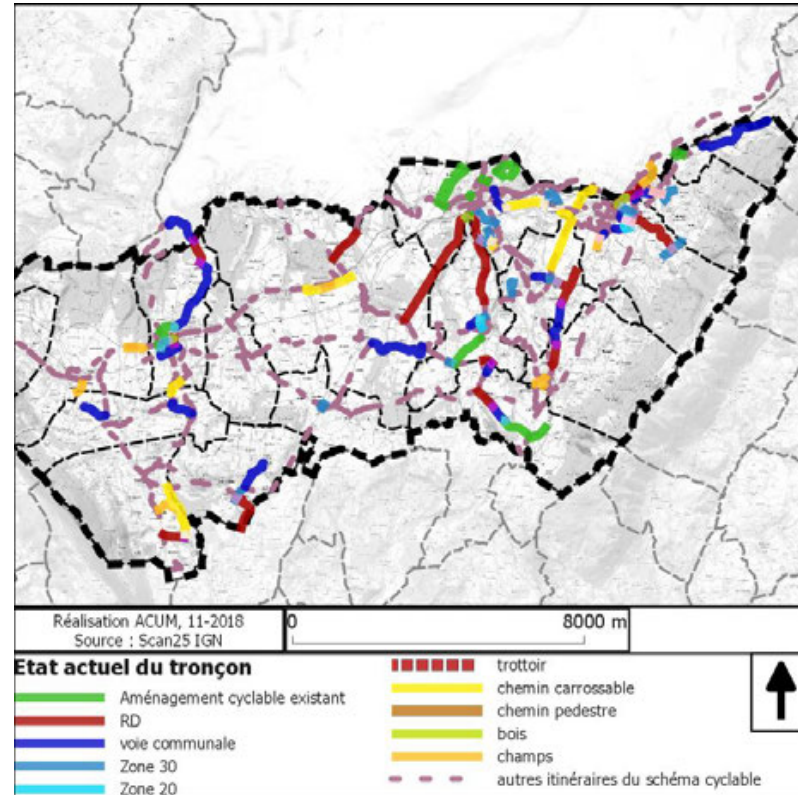


Itinéraire 10000 : ITINERAIRES NON RETENUS

Niveau de priorité (hiérarchie dans le schéma cyclable validé)	Itinéraires non retenus dans le schéma intercommunal
Programmation	2026-2030
Maîtrise d'ouvrage	
Communes concernées	
Longueur totale	55,450 KM
Coût global de l'opération (y/c points durs)	10023000 € HT



ETAT ACTUEL DE L'ITINERAIRE

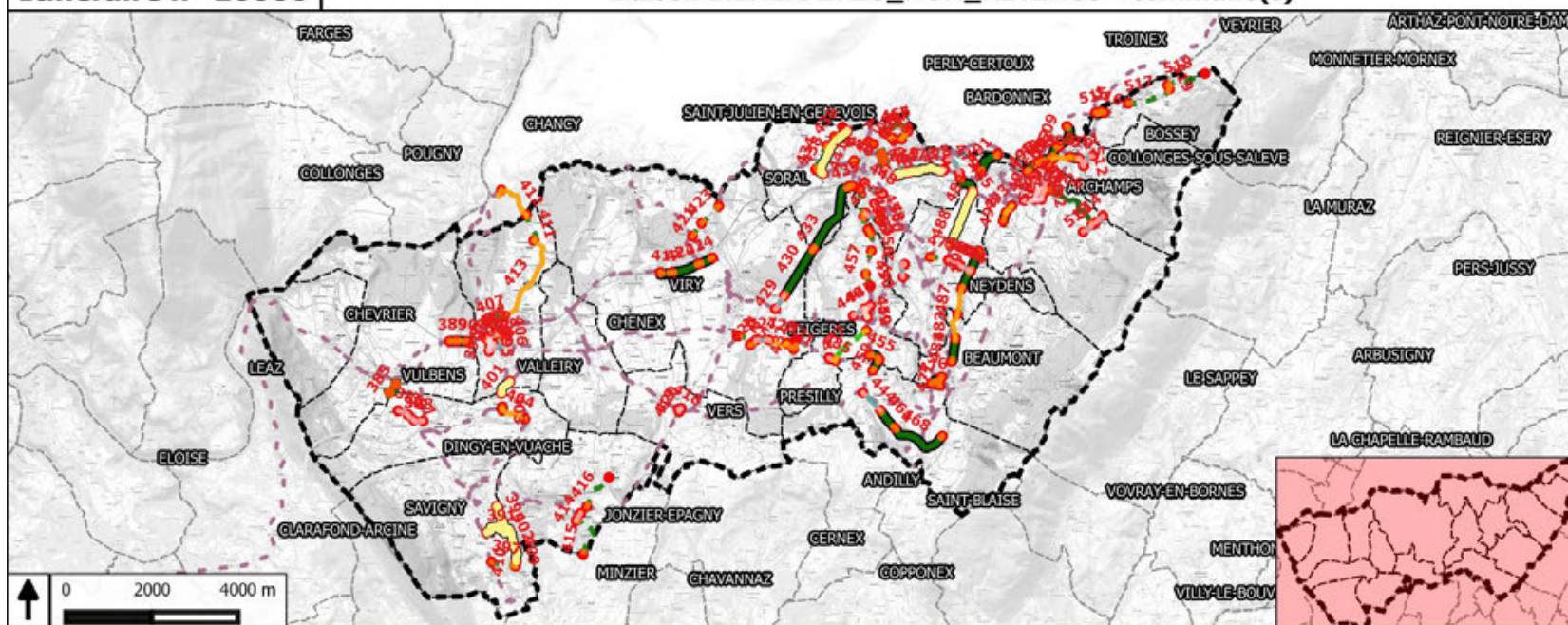


Avancement	Etat actuel 2018 : / Suite : non déterminée /
Liste des procédures à mener	• non déterminée
Concertation à organiser avec	•

AMENAGEMENTS CYCLABLES PRECONISES POUR UN ITINERAIRE SECURISE

Itinéraire n° 10000

Liaison ITINERAIRES_NON_RETENUS - commune(s)



N° tronçon	Etat actuel	Aménagement futur	Revêtement futur	Etat d'aménagement	Longueur (m)	Coût (€ HT)	Commune	Programmation
385	champs	Piste_cyclable-bidirectionnelle	asphalte-enrobe	Projet	270	105000	Vulbens	moyen terme
389	champs	voie verte-asphalte	asphalte-enrobe	Projet	178	69000	Vulbens	court terme
406	RD	CVCB-Chaucidou	asphalte-enrobe	a creer	147	38000	Valleiry	long terme
444	RD	Zone 30	asphalte-enrobe	a creer	575	150000	Presilly	long terme
465	voie communale	Zone 20	asphalte-enrobe	Intention	327	64000	St Julien	long terme
469	chemin carrossable	voie verte-stabilise	naturel-stabilise	Intention	593	154000	St Julien	long terme
473	chemin carrossable	voie verte-stabilise	naturel-stabilise	Intention	796	207000	St Julien	long terme
475	voie communale	CVCB-Chaucidou	asphalte-enrobe	Etude	435	11000	Neydens	court terme
481	RD	voie verte-asphalte	asphalte-enrobe	Intention	558	276000	Beaumont	long terme
485	chemin carrossable	voie verte-asphalte	asphalte-enrobe	Projet	531	186000	St Julien	court terme
491	chemin carrossable	voie verte-asphalte	asphalte-enrobe	a creer	685	240000	St Julien	long terme
499	RD	voie verte-asphalte	asphalte-enrobe	Etude	122	60000	Archamps	court terme
503	RD	voie verte-asphalte	asphalte-enrobe	Etude	262	129000	Archamps	court terme
507	RD	voie verte-asphalte	asphalte-enrobe	Etude	308	152000	Collonges-sous-	court terme
518	voie communale	CVCB-Chaucidou	asphalte-enrobe	Intention	937	24000	Bossey	court terme
519	voie communale	CVCB-Chaucidou	asphalte-enrobe	Intention	214	6000	Bossey	court terme

- Aménagements futurs**
- Bande cyclable 1 sens
 - - - CVCB-Chaucidou
 - . - . montées CVCB-Chaucidou
 - Double sens cyclable (DSC)
 - Piste cyclable bidirectionnelle
 - Piste cyclable unidirectionnelle
 - voie partagée
 - Zone 20
 - Zone 30
 - trottoir ou voie bus
 - voie verte-asphalte
 - voie verte-stabilisé
 - - - autres itinéraires du schéma cyclable

Réalisation ACUM, 11-2018
Source : Scan25 IGN